

Министерство образования и науки Российской Федерации
ФГБОУ ВПО «Удмуртский государственный университет»
Институт социальных коммуникаций

Саранча М.А., Гай И. А.

**ГЕОГРАФИЯ ТУРИСТСКО-РЕКРЕАЦИОННОЙ ДЕЯТЕЛЬНОСТИ
УДМУРТСКОЙ РЕСПУБЛИКИ**

Учебное пособие

Ижевск 2013

ББК 65.43
УДК 338.4 (470.51)
С 20

Рекомендовано к изданию Редакционно-издательским советом Удмуртского государственного университета

Рецензент: заведующий кафедрой экономической и социальной географии ФГБОУ ВПО «Удмуртский государственный университет», кандидат географических наук, доцент **В.П. Сидоров**

Саранча М. А., Гай И.А.

С20 География туристско-рекреационной деятельности Удмуртской Республики: учеб. пособие. – Ижевск: Изд-во «Удмуртский университет», 2013. – 123 с.
ISBN

В книге, с географических позиций, рассмотрены основные компоненты туристско-рекреационной системы Удмуртской Республики. В первой части работы дается характеристика и анализ основных предпосылок развития туристско-рекреационной деятельности в регионе, подробно рассматривается базовая туристская инфраструктура. Вторая часть книги посвящена географии туристско-рекреационного потенциала и потоков республики. Третья часть работы посвящена проблемам и перспективам развития туристско-рекреационного комплекса Удмуртии.

Учебное пособие рассчитано как на учащихся среднего профессионального образования, бакалавриата и магистратуры направлений «Туризм» и «География», так и на ученых, специалистов и иных читателей, интересующихся туристско-рекреационным комплексом Удмуртской Республики.

ISBN

ББК 65.43
УДК 338.4 (470.51)

© М. А. Саранча, И.А. Гай, 2013
© ФГБОУ ВПО «Удмуртский государственный университет», 2013

ПРЕДИСЛОВИЕ

Уважаемый читатель! Вы взяли в руки учебное пособие, посвященное географии туристско-рекреационной деятельности Удмуртской Республики. Работа выполнена на базе многолетней исследовательской, практической и образовательной деятельности в соответствующей сфере его авторов. Если вы специалист в области туризма и рекреации, то в работе вы можете почерпнуть полезные сведения и идеи о туристско-рекреационном комплексе республики, если вы профильный студент, знакомство с пособием выступит важным шагом в формировании ваших компетенций как в сфере организации туристского и экскурсионного обслуживания на территории Удмуртии, так и в тематическом регионоведении, если вы относитесь к широкому кругу читателей, интересующихся республикой, то вы можете получить о ней интересную и полезную для себя информацию.

Целью учебного пособия является формирование профильных профессиональных компетенций и ознакомление обучающихся с географической организацией туристско-рекреационной деятельности Удмуртской Республики.

Учебное пособие включает теоретический материал, оформленный в виде 4 глав и 14 разделов. Главы заканчиваются перечнем контрольных вопросов и практических заданий. Важную роль играют и приложения, в которых размещен дополнительный материал и географические карты тематического содержания.

Представленное учебное пособие предназначено для учащихся среднего профессионального образования по направлению 100401 «Туризм», бакалавриата – 100400 «Туризм», 021000 «География» профиля «Рекреационная география и туризм», магистратуры – 100400 «Туризм» (Общая теория туризма и туристской индустрии), 021000 «География» (Географические основы рекреации и туризма).

Пользуясь случаем, авторы выражают благодарность рецензенту – заведующему кафедрой экономической и социальной географии Удмуртского университета, к.г.н, доценту Валерию Петровичу Сидорову – за ценные замечания и пожелания, которые были учтены при подготовке пособия.

Замечания, пожелания и предложения по содержанию учебного пособия можно отправлять непосредственно авторам по электронной почте (sma77@rambler.ru и innagay@mail.ru).

ГЛАВА 1. ПРЕДПОСЫЛКИ РАЗВИТИЯ ТУРИСТСКО-РЕКРЕАЦИОННОЙ ДЕЯТЕЛЬНОСТИ В УДМУРТСКОЙ РЕСПУБЛИКЕ

Удмуртская Республика характеризуется умеренными значениями условий функционирования и развития туризма относительно других регионов страны (рис. 1). Однако многие условия «работают» разнонаправлено. Так, например, климатические условия в республике неблагоприятны для развития «теплолюбивых» видов туризма и рекреации, с другой стороны, регион является одним из наиболее «снежных» в России, что создает благоприятные предпосылки для развития зимних видов рекреации. Или, республика соседствует с регионами, центрами которых являются большие города (Казань, Пермь, Екатеринбург, Уфа), которые могут выступить потенциальными центрами туристского спроса, однако, Удмуртия удалена от главных и доминирующих центров туристского спроса страны – Москвы и Санкт-Петербурга.

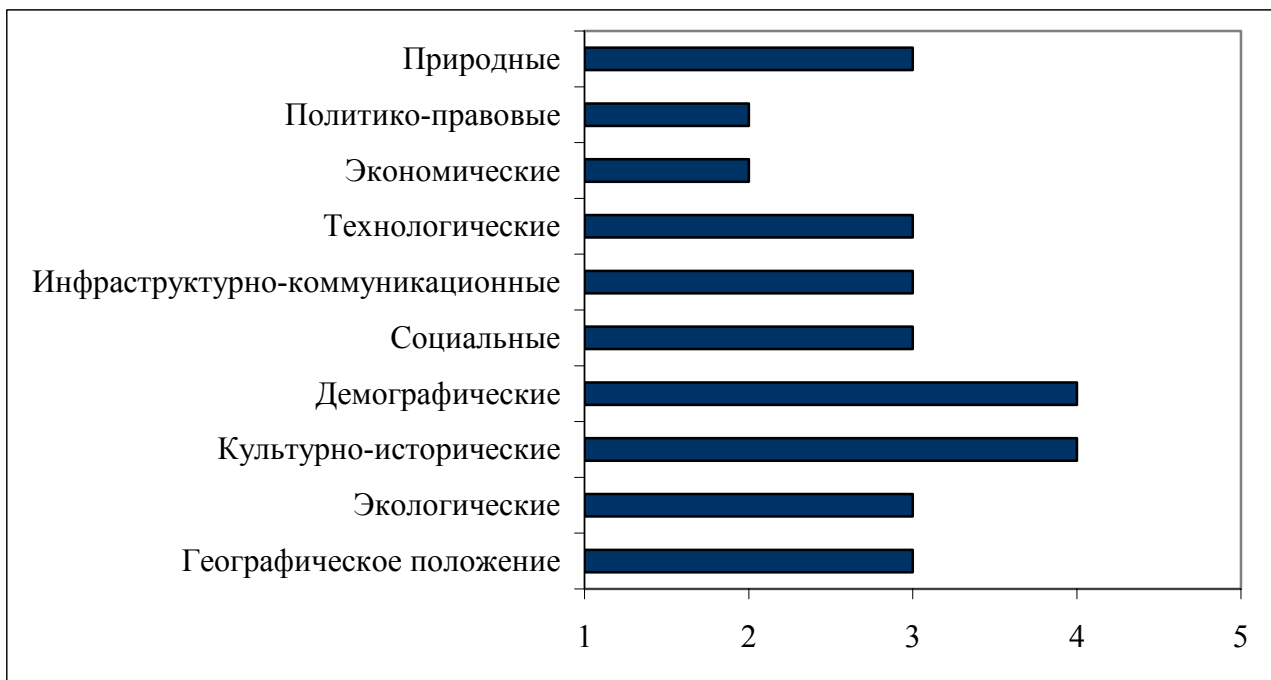


Рис. 1. Условия функционирования и развития туризма в Удмуртии
 Оценочная шкала: 1 – очень неблагоприятные, 2 – неблагоприятные, 3 – умеренные, 4 – благоприятные, 5 – очень благоприятные

Состояние и уровень развития отдельных подсистем региональной туристско-рекреационной системы Удмуртии, по сравнению с другими регионами страны, также варьирует около средних значений (рис. 2). Несмотря на наличие довольно разнообразных и значимых туристских аттракций в республике и относительно благоприятной демографической ситуации, умеренном уровне обеспеченности природными ресурсами и развитости социальных отношений, хозяйство региона находится в кризисном состоянии, а потребительский туристский рынок слабо развит, как и туристская инфраструктура.

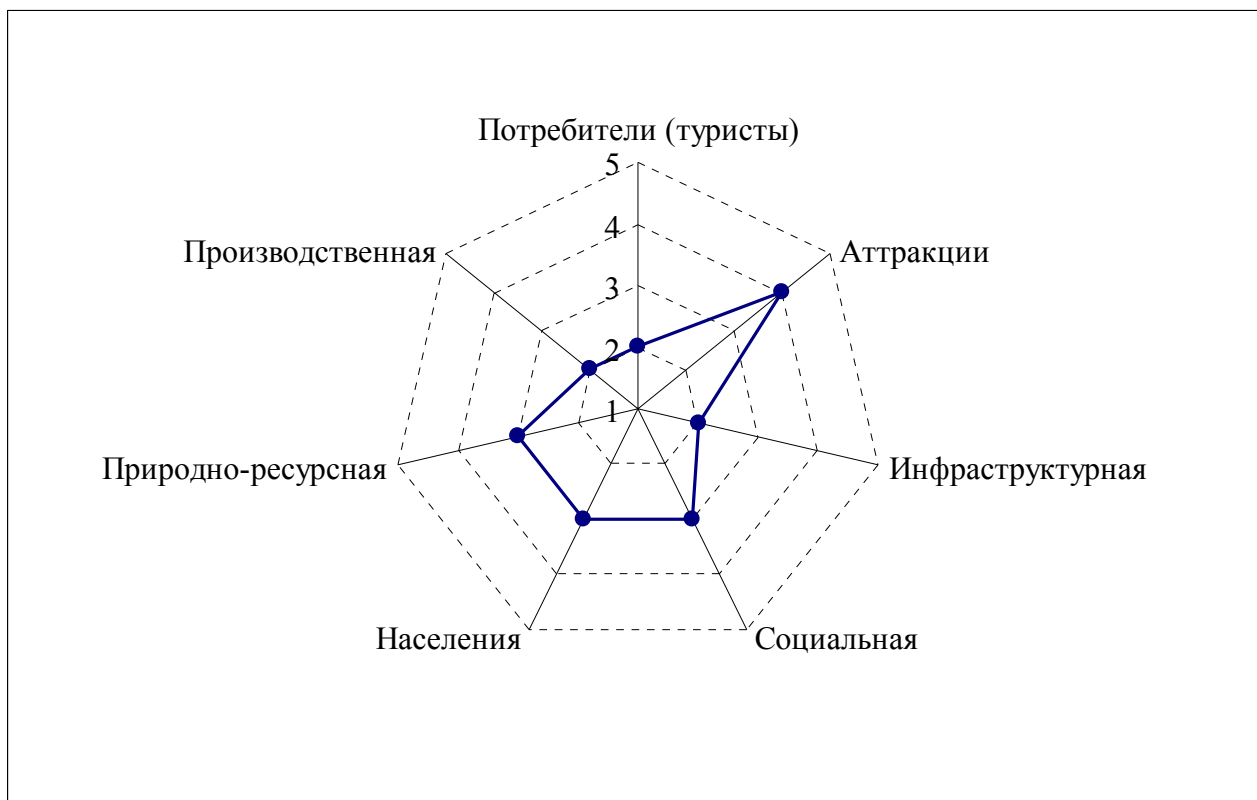


Рис. 2. Уровень развития подсистем региональной туристско-рекреационной системы Удмуртии
 Оценочная шкала: 1 – очень низкий, 2 – низкий, 3 – средний, 4 – высокий, 5 – очень высокий

1.1. Физико-географические предпосылки развития туристско-рекреационной деятельности в Удмуртской Республике

Удмуртская Республика – это внутриконтинентальный и внутригосударственный регион, расположенный к западу от Уральского горного массива в бассейнах рек (междуречье) Камы и Вятки. Несмотря на свою географическую «прописку» (Западное Предуралье), республика является и частью Поволжья.

Удмуртия расположена в пределах докембрийской Восточно-Европейской платформы, которой соответствует Русская (Восточно-Европейская) равнина. Республика характеризуется холмистым рельефом. Самая высокая точка республики расположена на севере региона, в истоке реки Пызеп, к северу от села Карсовой и составляет 332,6 метров, самая низкая (52 метра) – в урзе реки Вятка около села Крымская Слудка.

Более 2/5 площади территории республики приходится на возвышенности: Верхнекамскую, Красногорскую, Тыловайско-Мултанскую, Можгинскую и Сарапульскую. Наиболее крупные низменности (волнистые равнины) представлены Кильмезской (плоская заболоченная равнина), Камско-Бельской, долинами рек Вятка, Чепца, Иж и Сива. В общем, в рельефе

наблюдается некоторая покатость рельефа с северо-востока на юго-запад республики.

Верхнекамская и Тыловайско-Мултанская (максимальная точка – 321 метр) возвышенности сильно расчленены эрозионной сетью. Здесь сформировался интересный в туристском, познавательном и эстетическом плане (горные пейзажи) куэстовый тип рельефа. Данный тип рельефа характеризуется резкой асимметрией склонов: северные склоны длинные и пологие, часто покрытые древесной растительностью, а южные – короткие и крутые, обычно лишены древесной растительности, хорошо прогреваются солнцем и с них открываются прекрасные панорамы. В пределах куэстовых гряд встречается значительное число останцев. В отличие от Верхнекамской и Тыловайско-Мултанской возвышенностей, Красногорская возвышенность характеризуется плоскими и довольно сглаженными формами рельефа, максимальная точка составляет 285 метров.

В пределах Можгинской возвышенности (максимальная точка – 262 метра) на поверхность выходят пески и песчаники, что обусловило формирование здесь сглаженного холмистого рельефа, и наоборот, выходы на поверхность известняков, доломитов и мергелей сформировали столово-ступенчатые водоразделы с густой эрозионной сетью Сарапульской возвышенности (максимальная точка – 248 метров) (Географический атлас..., 2010).

В плейстоцене в результате активных эоловых процессов на территорию республики с запада из долин крупных рек был принесен песчаный материал, который на территории республики «пополнялся» материалом из долин средних и малых рек и отложился в пониженных элементах рельефа в виде трех массивов: правый бассейн реки Кильмезь – село Чепца; п. Кильмезь – д. Бол. Кивара; п. Кизнер – с. Пугачево.

В результате воздействия ветра на песчаный материал сформировались дюны и бугристо-западинные формы рельефа. Особо широко дюны развились в долинах рек Вятка, Кильмезь, Ува, Вала, Сива и Иж. Также дюны из собственного материала характерны для Камско-Бельской низменности. В настоящее время для большинства этих территорий характерна слабая освоенность и высокая лесистость.

В рельефе республики значительно выражена речная, а также овражно-балочная сеть, с резким преобладанием балочных форм. Наибольшей густоты балочная сеть достигает в пределах долины реки Чепца (более 2 км/кв. км), а овражная – на правом берегу реки Камы.

Климат Удмуртии умеренно-континентальный с продолжительной многоснежной зимой, теплым летом и хорошо выраженными переходными сезонами. Среднегодовые температуры воздуха повышаются с севера на юг республики от 1,5°C до 2,6°C. Изотермы июля (самого жаркого месяца) и января (самого холодного месяца) на севере имеют значения +17,8°C и –15°C, а на юге – +19,3°C и –13,5°C соответственно. Абсолютный температурный минимум в республике составляет –49,7°C, максимум – +38°C. Период температур выше 0°C длится 190–200 дней, а период активной вегетации

деревьев, кустарников и сельскохозяйственных культур (выше $+10^{\circ}\text{C}$) – 115–130 дней [2]. Это, несомненно, является отрицательным фактором для развития многих «теплолюбивых» видов туризма.

Среднегодовое количество осадков снижается с севера на юг республики и составляет 650 и 450 мм соответственно. Испарение составляет от 400 до 450 мм. В течение вегетационного периода в виде дождей (летом, в основном, в виде ливней) выпадает 3/5 осадков. Устойчивый снежный покров формируется во второй декаде ноября и максимальной мощности достигает к третьей декаде марта (55–60 см) (Географический атлас..., 2010). Активное таяние снега наступает в конце первой декады апреля при установлении положительных средних температур. Наличие «большого количества снега» довольно длительный период создает в республике практически идеальные условия для занятий зимними видами туризма и спорта.

Для республики характерна частая смена циклонов и антициклонов (особенно в переходные сезоны), что приводит к резкой и часто непредсказуемой смене погодных условий. Циклоны в основном преобладают в осенний сезон (выпадают основные осадки, преобладает пасмурная погода), антициклоны – зимой и летом, что проявляется в виде значительного количества ясных солнечных дней.

Средняя продолжительность световых суток в республике составляет 12 часов 16 минут, максимальная продолжительность дня – 17 часов 15 минут, минимальная – 6 часов 45 минут.

Географическое положение республики способствует ее значительной водоносности и водному богатству. Не редко по этой причине республику называют родниковым краем. В Удмуртской Республике насчитывается более 8,9 тыс. рек общей протяженностью около 30 тыс. км., из них Кама, Вятка и Чепца относятся к категории крупных рек. Среди других (средних по величине) рек следует выделить Иж, Кильмезь, Валу, Сиву, Лозу и др. Вся речная сеть относится к бассейну реки Кама, которая уже третье столетие представляет возможности для организации по ней паромных и теплоходных круизов. Кроме того, реки Кама и Вятка берут свое начало в Удмуртии, что дает несомненные туристские преимущества территории. А если еще и вспомнить об исторической несправедливости, согласно которой река Кама впадает в «Волгу-матушку», а не наоборот, что является географически верным, то представленное туристское преимущество республики приобретает еще более весомую силу. Интересным представляется и то, что в неоплейстоцене реки Кама и Вятка с территории современной республики текли в северном направлении, однако в результате подпруды ледниками реки повернули на юг.

Первичная густота речных долин в республике закономерно уменьшается с севера на юг (от значений более чем 1 км/кв. км, до значений менее чем 200 м/кв. км), с некоторыми отклонениями в большую сторону в долине реки Ита и правых бассейнах рек Иж и Кама.

Реки республики имеют смешанное питание, в котором преобладает снеговое, менее значимы дождевое и подземное. Поэтому наибольший сток воды (55–70%) приходится на половодья, а с наступлением лета реки мелеют.

Кроме речной сети, в Удмуртии насчитывается порядка 1000 прудов общей площадью 16500 га (Ижевский пруд – 2180 га, Воткинский пруд – 1880 га, Камбарский – 410 га, Пудемский – 340 га), два крупных водохранилища (Воткинское – 5000 га в пределах республики, Нижнекамское), которые выступают не только в качестве источников питьевой воды, но и в качестве популярных мест отдыха населения, высоко эстетических объектов.

Большая часть озер Удмуртии являются старичными и характеризуются обильной флорой и фауной. Общая площадь болот и заболоченных земель республики составляет около 54 тыс. га. Резко преобладают низинные болота. Свое распространение они получили на поймах рек Камы, Чепцы, Кильмези, Валы, Увы, Нылги и Лумпуна. Встречаются в республике и верховые болота. Кроме своей экологической роли, болота привлекают население республики и туристов своими значительными запасами ягод.

Среди почв в республике наибольшее распространение получили дерново-подзолистые почвы (2/3 от площади территории), серые лесные оподзоленные почвы (8%), дерново-карбонатные почвы (2,7%), пойменные и болотные почвы. По причине значительной расчлененности рельефа территории формируется мозаичность почвенного покрова.

Недра Удмуртии богаты горючими полезными ископаемыми (прежде всего нефть и торф, а также попутный газ, бурый уголь), имеются запасы строительных материалов (известняки, мергели, известковый туф, кварцевые и формовочные пески, галька и гравий, глина и суглинки), незначительно количество химического сырья (охра, волконскоит и др.) и руд (лимонит, сидерит, пиролюзит, медистые песчаники).

Удмуртская Республика богата минеральными источниками и лечебными грязями. Зона залегания минеральных вод на севере республики составляет 500–600 метров, на юге – 100–300 метров. В Малопургинском и Завьяловском районах исследованы и используются сероводородные рассольные воды. Наиболее известными источниками минеральных вод являются скважины в г. Ижевске, п. Ува, с. Варзи-Ятчи, а лечебных грязей – Варзи-Ятчинский торфяник, на котором уже более 100 лет работает курорт федерального значения Варзи-Ятчи. Крупные месторождения лечебных торфяных грязей находятся в Сюмсинском, Вавожском, Увинском и Глазовском районах.

Республика располагается в пределах двух ландшафтных зон: южнотаежной и подтаежной. Граница между ними проходит по центральной части республики в субширотном направлении (имеется две точки зрения: согласно первой граница проходит по линии устье р. Сивы – г. Ижевск – нижнее течение р. Валы [7], второй – по р. Кильмезь – нижнему течению р. Лоза – верховьям р. Чепца [3]).

Благодаря географическому положению на границе южнотаежной и подтаежных (смешанных лесов) зон, близости к границе между Европой и Азией, недавнему четвертичному оледенению и антропогенному воздействию флора и фауна Удмуртской Республики выделяются значительным разнообразием и богатством.

Современная флора республики насчитывает около 2000 видов сосудистых растений. Леса занимают 48,6% территории. Главными лесообразующими породами являются ель (около 40%), береза (28,5%), сосна (14%), осина (почти 9%), липа (6,5%), Пихта и др.

В южнотаежной зоне преобладают ель обыкновенная и ель сибирская, сосна обыкновенная, пихта сибирская с травяно-кустарничковым ярусом (черника, брусника, кислица и др.) и моховым покровом. Подлесок представлен многими видами: бересклет бородавчатый, жимолость лесная, можжевельник, рябина, малина, крушина ломкая, смородина красная и черная, роза коричная и др. Широко распространены вторичные березово-осиновые леса с примесью липы, ольхи черной и ольхи серой, рябины, черемухи, вяза с богатым подлеском и хорошо развитым травяным покровом.

В подтаежной зоне в лесах происходит смешение темнохвойных пород, которые являются доминирующими, с широколиственными. Из хвойных по-прежнему преобладают ель, сосна, пихта, а из широколиственных, наряду с липой, заметное участие в древостое принимают дуб, клен, вяз, ильм. Хорошо развит кустарниковый ярус, представленный лещиной (орешник), крушиной, бересклетом и жимолостью. Широко распространены мелколиственные березово-осиновые леса, заселяющие обычно вырубki и гари, а также сосняки, произрастающие на песчаных почвах. В лесах хорошо развит травяной покров, моховой встречается редко [8].

Согласно данным Министерства природных ресурсов и охраны окружающей среды УР на территории Удмуртии обитает 63 вида млекопитающих (лось, медведь, волк, бобр, заяц, белка, куница, ласка, рысь, енотовидная собака, кабан, лисица, бурундуки, садовые и лесные сони, серая и рыжая полевки и др.), 253 видов птиц (утки, кулик, дятлы, щеглы, чайки, глухари, дрозды, соловьи, грачи, скворцы, тетерева, черные аисты, серые журавли, беркуты, коршуны, совы, филины, вороны и др.), из них охотничьи – 17 видов, 42 вида рыб (лещ, щука, окунь, сом, карп, карась и др.), 6 видов пресмыкающихся, 12 – земноводных, около 11 тысяч видов беспозвоночных (из них более 3 тысяч – насекомые). Среди домашних животных особо широкое распространение получили коровы, овцы, свиньи, козы, лошади, гуси, утки, курицы, кролики, собаки, кошки, пчелы и др.

Среди редких исчезающих видов фауны республики выделяются: из млекопитающих – европейская норка, колонок, россомаха; из птиц – черный аист, скопа, сапсан, филин, орлан-белохвост, беркут; из рыб – стерлядь, ручьевая форель, таймень, хариус, обыкновенный горчак, обыкновенный подкаменщик, белуга, русский осетр, волжская сельдь, белорыбица, а также многие виды беспозвоночных.

Сеть особо-охраняемых природных территорий республики занимает около 8% от ее площади и представлена 309 объектами (без учета

рекомендуемых): национальным парком «Нечкинский», природными парками «Шаркан» и «Усть-Бельск» (обладающими значительным туристско-рекреационным потенциалом), 13 заказниками, 283 памятниками природы, одним ботаническим садом (еще один не включен в реестр) и 9 лечебно-оздоровительными местностями и курортами [8, 10].

1.2. Культурно-исторические и социально-экономические предпосылки развития туристско-рекреационной деятельности в Удмуртской Республике

Республика Удмуртия – субъект Российской Федерации. Республика входит в состав Приволжского федерального округа и Уральского экономического района. Площадь территории составляет 42,06 тыс. кв. км. Расстояние по прямой между столицей Удмуртской Республики городом Ижевском и столицей Российской Федерации городом Москвой – 960 км, Санкт-Петербургом – 1350 км, Екатеринбург – 450 км, Казанью – 270 км, Пермью – 220 км. Республика граничит: на севере и западе с Кировской областью, на северо-востоке и востоке с Пермским краем, на юго-востоке с Республикой Башкортостан, на юге с Республикой Татарстан.

Столица региона – город Ижевск, расположенный на реке Иж (правый приток реки Кама). В республике насчитывается 25 районных муниципальных образований, 5 городов республиканского подчинения (Ижевск, Глазов, Сарапул, Воткинск и Можга) и один город районного подчинения (Камбарка).

Заселение территории Удмуртии началось в эпоху мезолита (8–5 тыс. лет до н. э.). Во второй половине 2 тыс. до н.э. – первой половине 1 тыс. до н.э. на финно-угорские племена оказали влияние индоиранские племена, пришлое население с Алтая, Прибайкалья. В 6–9 веках происходит формирование удмуртского этноса. На 8–13 века приходится время расцвета праудмуртской культуры (в частности, об этом говорит городище Иднакар (Иднакар был крупным административным, культурным и ремесленным центром северной Удмуртии)), в это время праудмурты тесно контактировали со скифскими и индоиранскими племенами. Последние оказали значительное влияние на менталитет и культуру удмуртов.

Первые контакты русских с удмуртами относят к 10–11 векам. В дальнейшем русские оказывали сильное влияние на развитие северных удмуртов, которые в 1489 году вошли в состав Великого княжества Московского.

Формирование южных удмуртов происходило на территории Нижней Камы, куда с 8–9 веках произошло переселение части финно-пермского населения с верховьев рек Камы и Чепцы. В 11–12 веках южные удмурты создали свое государство – Арское княжество, которое находилось в податных отношениях с Волжской Булгарией, позднее с Казанским ханством. Княжество

просуществовало до взятия Казани Иваном Грозным в 1552 году, после чего через 5 лет южные удмурты вошли в состав Русского государства.

В конце 16 века южная часть Удмуртии стала заселяться русским населением, что сопровождалось взаимовлиянием культур. Центрами развития ремесел и торговли были дворцовые села – Сарапул, Елабуга и Каракулино. С 1730-х годов начинается массовое обращение удмуртов в христианство, часто насильственное. В 1774–1775 годах удмурты принимали участие в Пугачевском восстании [6].

В 1756 году, с появлением Бемыжского медеплавильного завода, на территории начинает развиваться промышленность (до этого население занималось преимущественно сельским хозяйством и промыслами). В 1759 году появляются Пудемский и Воткинский железоделательные заводы, в 1760 году – Ижевский, а в 1761 году – Камбарский железоделательные заводы. В 1807 году на базе железоковательного завода (разрушенного пугачевцами) построен Ижевский оружейный завод, который в дальнейшем оказал значительное влияние на развитие промышленности региона (к железоделательным заводам добавились вино-водочные и химические), которая получила активное развитие во второй половине 19 века. Уже в середине 19 века изделия металлургов и оружейников Ижевска получили всемирную известность. В общем же, большинство предприятий оставалась мануфактурами. Начинают открываться банки, учреждения образования и культуры и т. д., однако большая часть населения оставалась неграмотной.

К 19 веку на территории окончательно сложились две ветки Сибирского тракта (Петербургско-Вологодская на севере и Московско-Казанская на юге), которые соединялись в с. Дебесы. В середине 19 века наладилось речное пароходное сообщение, а в 1899 году через север, и чуть позже через юг, прошли железные дороги Пермь–Котлас и Казань–Екатеринбург соответственно, которые оказали значительное влияние на развитие региона и резко снизили функциональную роль Сибирского тракта.

Первая мировая война, революция и последовавшая за ними Гражданская война оставили глубокий след в истории как самой России, так и Удмуртии. В 1918 году в Ижевске и Воткинске вспыхнуло одно из крупнейших антибольшевистских восстаний в России.

Становление государственности удмуртского народа началось с 4 ноября 1920 года, в связи с постановлением ВЦИК и СНК РСФСР об образовании ряда новых автономных областей, в том числе Вотской автономной области, которая в 1932 году была переименована в Удмуртскую автономную область. Столицей области стал город Ижевск. В 1934 году на территории области была образована Удмуртская Автономная Советская Социалистическая Республика, которая через несколько лет стала полноправным государственным образованием в составе РСФСР.

До середины 20 века в республике с большими темпами шла индустриализация, требовавшая притока рабочей силы в города из сельской местности республики и других регионов страны, что сильно изменило структуру населения и привело к урбанизации.

В годы Великой Отечественной войны в Удмуртию было эвакуировано около 40 предприятий, что придало мощнейший импульс к развитию промышленности региона, особенно военно-промышленного комплекса.

В послевоенные годы дальнейшее развитие получили сфера обслуживания и экономика, что сопровождалось урбанизацией. Возникло более 30 новых промышленных предприятий. Так в Глазове открывается уникальный Чепецкий механический завод, в Ижевске – автомобильный завод, «Ижтяжбуммаш», важное место занимают приборостроительные заводы. На весь мир становится известным автомат М. Т. Калашникова. В 1955 году начинается добыча нефти (в промышленных масштабах с 1969 года). В то же время сельское хозяйство республики находилось в кризисном состоянии [6].

Распад СССР привел к глубокому кризису практически всех сфер жизнедеятельности населения республики, выход из которого продолжается и ныне.

В 1991 году Удмуртская АССР переименована в Удмуртскую Республику, а в 1994 году была принята новая конституция, согласно которой Удмуртия является суверенным государством в составе Российской Федерации с парламентской формой правления.

Развитию экономики региона способствуют отсутствие естественных барьеров с соседними регионами (границы проходят по равнине и холмистой местности) и расположение в бассейне судоходной реки Кама. Территория имеет значительное транзитное значение, так как ее пересекают на севере и юге в широтном направлении две федеральные железнодорожные магистрали, которые соединены в пределах республики железнодорожной веткой Агрыз–Ижевск–Балезино. Развиты также автомобильный, воздушный и другие виды транспорта.

Ведущими отраслями промышленности являются черная металлургия, нефтедобыча, автомобилестроение, приборостроение, точное машиностроение, радиотехника, электроника, а также химическая, легкая, пищевая, лесная и деревообрабатывающая промышленность. По концентрации оборонных предприятий Удмуртия является ведущим регионом в Российской Федерации и имеет естественное преимущество в позиционировании и продвижении себя на туристском рынке как территории развивающегося познавательного и делового туризма (в плане военной промышленности, а также попутно металлургии, машиностроения), военно-развлекательного туризма.

Сельское хозяйство республики представлено молочно-мясным скотоводством, свиноводством, птицеводством и пчеловодством, выращиваются рожь, пшеница, овес, ячмень, гречиха, лен, картофель и овощи, что наряду с приусадебными хозяйствами создает хорошие предпосылки для развития рурального туризма.

По данным Росстата, Численность населения республики составляет 1518,1 тыс. человек (из них 472 тыс. человек – сельское население), города Ижевска – 628,1 тыс. человек. Удмуртия является многонациональной республикой: 60,1% населения составляют русские, 29,3% – удмурты, 7% – татары, а также проживают украинцы, чувашаи, марийцы, башкиры, немцы и др.

Коренной и титульной народностью региона являются удмурты. Важную роль в формировании народности сыграло ее проживание в условиях залесенной территории. Занимались удмурты земледелием (основной выращиваемой культурой была рожь, а также лен, овес, ячмень, просо, позже – пшеница, картофель, кукуруза и др.) и скотоводством, ремеслами (выделка кожи, обработка дерева и шерсти, производство одежды и вышивка) и промыслами (охота на пушных зверей, рыболовство, пчеловодство).

Таким образом, история освоения человеком Удмуртии насчитывает порядка 10 тысячелетий и включает жизнь около 400 поколений. На территории Камско-Вятского междуречья, в зоне контакта между лесом и степью, на протяжении тысячелетий проходили сложные этногенетические процессы, итогами которых можно назвать структуру сегодняшнего населения Удмуртии, включающую финно-угорский, славянский и тюркский «компоненты». Удаленность Удмуртии от российских столиц позволили сохранить во времени этническую самобытность различных народов, вплоть до исполняемых поныне языческих культов. С другой стороны, развитие промышленного комплекса России, привело к возникновению в Удмуртии городской культуры, развитию высокотехнологичного комплекса предприятий военно-промышленного комплекса [5]. Соседство на ограниченной территории стольких этносов проявляется не только в пестроте культур и различных их смешениях, но и в специфике отдельных соседствующих между собой русских, удмуртских, татарских и марийских селений (в архитектуре, живой культуре, наборе объектов и т.п.). Кроме того, конфессиональная пестрота (православные, мусульмане, старообрядцы, язычники, протестанты, неорелигии) еще более обогащает эту мозаику, что, несомненно, представляет значительный интерес для туристов и является естественным преимуществом Удмуртии на туристском рынке.

Такая «богатая» история не могла не оставить существенных «следов» в историко-культурном наследии на территории республики (см. таблицу 1).

Таблица 1

**Недвижимые объекты историко-культурного наследия Удмуртии
(по данным Министерства культуры, печати и информации)**

Виды памятников	Количество выявленных объектов	Из них на государственной охране
Археология	882	72
Архитектура	590	186
История и архитектура	45	34
История	907	87
Искусство	110	25
Всего:	2534	404

Объекты архитектурного наследия включают 590 объектов (плюс 45 объектов, поставленных на охрану в качестве объектов революционной истории, но по существу имеющих определенные характеристики архитектурного наследия). Архитектурное наследие складывается из двух компонентов – собственно образцы высокого зодчества и средовая застройка улиц городов и сел определенной эпохи.

Их главные особенности «весомы и зримы» и, как правило, используются по сей день. Среди них:

- объекты культового зодчества (Алекса́ндро-Невский собор, восстановленный Михайловский собор (г. Ижевск)), церкви во многих селах Удмуртии, монастыри, мечети);
- объекты промышленной архитектуры (Главный корпус Ижевского оружейного завода, здание арсенала Ижевского оружейного завода и т. д.);
- гражданская архитектура – застройка исторических центров городов и сел Удмуртии (жилые дома, купеческие лавки и т. д.);
- объекты деревянного зодчества – традиционная деревянная архитектура этносов (усадебные, мельницы).

Особенностью Удмуртии является наличие исторических городов разных типов. Четыре города Удмуртии – Ижевск, Воткинск, Сарапул, Глазов – признаны историческими. Города Удмуртии делятся на:

- города-заводы, возникшие в середине XVIII века как заводские поселки. Определяющими в ландшафте этих городов является особый тип планировки – пруд, плотина, заводской комплекс (Ижевск, Воткинск, Камбарка).
- города – уездные и купеческие центры (Глазов – превалирует уездность; Сарапул – превалирует купечество).

Каждый из этих исторических городов Удмуртии имеет свой неповторимый облик.

Ижевск обладает удивительными объектами архитектуры эпохи классицизма. Памятником мирового значения специалисты называют здание Главного корпуса Ижевского оружейного завода, построенное архитектором С.Е.Дудиным в стиле классицизма. Не менее интересно и здание Арсенала Ижевского оружейного завода.

В Воткинске сохранился дом горного начальника, в котором в 1840 году родился Петр Ильич Чайковский. Сегодня – это мемориально-архитектурный комплекс, представляющий собой воссозданный архитектурный ансамбль улицы Господской и усадебных построек первой половины XIX века.

Сарапул является редчайшим на территории Удмуртии образцом старинного купеческого города, всё ещё сохраняющего свой исторический облик. На территории Прикамья, пожалуй, больше невозможно найти столь хорошо сохранившуюся застройку XIX века, цельный ансамбль зданий городской среды. Сарапул – готовый город-музей.

Глазов сохранил «образцовую» архитектуру уездного города и демонстрирует редкий тип веерной радиально-дуговой планировки, который сохранен до наших дней [5].

Археологическое наследие включает 882 объекта.

Как правило, этот вид недвижимых объектов не выражен в окружаемом ландшафте, за исключением городищ (остатков укрепленных поселений), но и те зачастую залесены и не «читаются» на местности. Вместе с тем, каждый объект уникален, так как представляет единственный вид свидетельства дописьменных эпох. Памятники археологии Удмуртии свидетельствуют о сложных этногенетических процессах, проходивших на ее территории, на протяжении тысячелетий и имеют богатую историю исследований. Особое значение археологическое наследие имеет для финно-угорского мира, так как, несомненно, территория республики входит в зону их «исторической прародины».

Информация, полученная во время раскопок памятников, позволяет приступить к историческим реконструкциям и интерпретациям, касающимся образа жизни различных эпох и древних технологий. Коллекции артефактов, полученных во время раскопок, имеют самостоятельную художественную ценность и составляют фонды и экспозиции музеев.

Мировой практикой накоплен огромный опыт использования наследия в образовательном и культурном туризме, который включает:

- участие в раскопках или экскурсии на объекты археологии в процессе раскопок;

- разнообразные интерактивные программы, основанные на возможности попробовать элементы образа жизни и знакомства с древними технологиями.

В связи с этим, Историко-культурный музей-заповедник Удмуртской Республики «Иднакар» требует особого внимания и имеет огромный потенциал для создания локального центра развития туризма на севере Удмуртии.

На протяжении нескольких лет научной общественностью ставится вопрос о создании в зоне Каракулинского Прикамья второго археологического музея-заповедника на базе археологического комплекса «Зуевы Ключи».

Историческое наследие представлено самыми разными объектами:

- братские могилы, памятные знаки, места боев времен Гражданской войны,

- основной блок составляют памятники и памятные знаки, посвященные боевому и трудовому подвигу в годы Великой Отечественной Войны,

- исторические здания и места, например этапные избы на Сибирском тракте и исторический участок этой дороги и др. [5].

Нематериальное культурное наследие (живая культура).

В целом живая среда обитания народов в сельской местности сохранила много архаических черт. Сегодня в Удмуртии можно погрузиться в этническую среду удмуртов, марийцев, бесермян, чепецких татар, кряшен, русских (в том числе старообрядцев).

Титульная нация – удмурты являются автохтонным населением края, его история прослеживается по преемственности археологических культур до каменного века. Являются представителями финно-угорского «мира». Традиционно делятся на северных и южных. Нацию характеризует высокая

музыкальная и танцевальная культура, сохранившиеся и реконструированные народные промыслы. В традиционной удмуртской культуре сохранилось достаточно много архаических черт: осознание принадлежности к двум крупным родоплеменным объединениям «Ватка» и «Калмез».

Удмурты в составе российского государства были христианизированы, но смогли сохранить многие черты языческих верований в повседневной обрядности. Язычество в чистом виде с жрецами и родовой куалой смогли сохранить только удмурты Алнашского района. На большей части территории Удмуртии справляются отдельные обряды сельскохозяйственного цикла, остаются почитаемыми или табуированными особые объекты – священные места (рощи, деревья, родники и др. места молений). Интересна и познавательна структура традиционной удмуртской усадьбы.

Бесермяне. Коренная малочисленная народность, говорящая на удмуртском языке, проживающая в Ярском, Юкаменском и Балезинском районах Удмуртской Республики. В сложной этнической истории народа читается тюркский компонент, несмотря на христианизацию (XIX в.), система мировоззрения включает и пережитки язычества и мусульманства.

Татары относятся к тюркоязычным народам, являются вторым по численности народом в России и третьим в Удмуртии. Большая часть татар проживает в городских поселениях республики, составляют значительную долю Юкаменского, Балезинского, Кизнерского и Камбарского районов. Особо выделяется Чепецкая группа татар (Глазовский, Балезинский, Юкаменский районы), сохранившая целый ряд языковых особенностей и богатую народную культуру. Уникальны своей культурой и кряшены (крещеные татары (православные)), которые преимущественно проживают в Граховском районе.

Марийцы компактно проживают в Каракулинском районе. Как и удмурты относятся к финно-угорской языковой группе, сохранили многие компоненты традиционной культуры и пережитки языческих верований.

Русские составляют большую часть населения Удмуртской Республики. С этнографической точки зрения наибольшую сохранность традиционной культуры демонстрируют старообрядцы. Глубокий «пласт» старообрядческой культуры сохранен на северо-востоке Удмуртии в Кезском и Балезинском районах в уникальных селах Кулига и Сергино [5].

Важными с точки зрения развития культурно-познавательного туризма объектами наследия являются коллекции музеев. В Удмуртской Республике 32 музея. Из них 6 государственных, 26 муниципальных музеев, также 1 экспозиционно-выставочный центр. Всего в музеях Удмуртии хранится порядка 620 тысяч предметов основного и научно-вспомогательного фонда. Это памятники археологии, истории, природы, мемориальные комплексы. Это наследие дает целостное представление об истории и культуре нашего края.

В первую очередь для развития культурно-познавательного туризма имеют значение республиканские музеи:

1. Государственное учреждение культуры «Национальный музей Удмуртской Республики имени Кузубая Герда» (г. Ижевск). Располагается в центре г. Ижевска и занимает здание бывшего Арсенала Ижевского оружейного

завода, – памятника архитектуры 1-й четверти XIX века федерального значения, созданное по проекту архитектора С. Е. Дудина. Национальный музей УР имени К. Герда является крупнейшим музеем республики, обладает уникальными коллекциями естественно-исторических, археологических и этнографических памятников, коллекций холодного и огнестрельного оружия, коллекциями фотографий и письменных источников. Экспозиция музея дает целостное представление об истории и культуре региона с VIII тыс. до н. э. до начала XX в. Музей является методическим центром для музеев Удмуртской Республики, координирующим их деятельность, в том числе, в области культурно-познавательного туризма.

2. «Удмуртский республиканский музей изобразительных искусств» (г. Ижевск). Основу экспозиции составляет единственная в России коллекция произведений изобразительного искусства, отражающая историю развития художественных процессов Удмуртии. Это живописные работы, скульптура, изделия мастеров декоративно-прикладного искусства Удмуртии. Небольшую часть музейного собрания составляет русская и западноевропейская живопись (работы фламандских, немецких, бельгийских мастеров). В коллекции русской живописи представлены произведения И.Репина, А. Васнецова, А. Боголюбова, З. Серебряковой, А. Исупова. Русская графика представлена 104 работами знаменитого русского художника И. Шишкина и его учеников.

Среди собрания икон и художественного церковного литья хранятся образцы периода XVII–XIX вв., представляющие большую историческую и художественную ценность.

3. «Музейно-выставочный комплекс стрелкового оружия имени М.Т.Калашникова» (г. Ижевск). Для создания стационарной экспозиции, посвященной жизни и деятельности М. Т. Калашникова, использована система электронной экспозиции. К услугам посетителей музея – информационно-публичный центр, тир, музейное кафе, конференц-зал.

4. Архитектурно-этнографический музей-заповедник «Лудорвай» располагается в живописном месте в 17 км от столицы Удмуртской Республики города Ижевска. В целях сохранения уникальных памятников деревянного зодчества народов, населяющих Удмуртскую Республику, на территории площадью 40 га предусмотрено создание 5 основных национальных секторов: 3 удмуртских (южный, центральный и северный), русский и татарский. В микроселениях в естественной природной среде будут представлены жилые и хозяйственные постройки, общественные и административные сооружения, домашняя утварь и народный крестьянский костюм, отражающие этническую самобытность народов края – традиционные виды хозяйственной деятельности, промыслы и обряды.

В настоящее время в музее воссозданы усадьбы центральных и южных удмуртов, ветряная мельница. Имеется комплекс дополнительных услуг для приема туристов: знакомство с национальной кухней, музыкальной культурой, народными играми, баня. На территории музея проводятся фестивали, фольклорные и календарные праздники. Музей функционирует круглый год.

5. «Государственный мемориально-архитектурный комплекс «Музей-

усадьба П. И. Чайковского» (г. Воткинск) открыт в 1940 г. к 100-летию со дня рождения композитора в доме, где родился и провел первые восемь лет жизни П. И. Чайковский. Музейный комплекс занимает площадь 3,2 га, состоит из 16 экспозиционных объектов, среди них дом управителя завода (фондохранилище), здание заводских библиотеки и музея (концертный зал), дом полицмейстера (художественный салон), людская изба (экспозиция «Быт и культура горнозаводского населения Воткинского завода в XIX в.»), каретный сарай, сад с теплицей и беседками. Экспозиции отражают мир детства П. И. Чайковского, содержат подлинные вещи, принадлежащие композитору и его семье. Среди них рояль «Вирт», каминный экран, икона «Образ Девы Марии» и др.

6. Историко-культурный музей-заповедник Удмуртской Республики «Иднакар» (г. Глазов) является единственным археологическим музеем-заповедником в Удмуртской Республике федерального значения. Богатейший фонд музея составляет коллекция предметов археологии уникального археологического памятника финно-угорских племен IX–XIII вв. – городища Иднакар. Памятник представляет собой редкий эталон средневековой крепости лесной полосы Восточной Европы.

На территории республики функционирует 26 муниципальных музеев (не созданы соответствующие музеи в Воткинском, Можгинском, Сарапульском и Селтинском районах). Экспозиции большей части музеев посвящены истории районов и городов. Наиболее значимыми из них с точки зрения развития культурно-познавательного туризма являются:

- Муниципальное учреждение культуры «Выставочный центр «Галерея» (г. Ижевск). Основные формы деятельности: организация выставок, пропагандирующих различные виды современного искусства, а также связанных с историей и культурой г. Ижевска и республики, туристическая деятельность. Выставочный центр организует выездные экскурсии по г. Ижевску, Удмуртии и городам России; художественный салон выставочного центра предлагает широкий ассортимент сувенирной продукции и изделий народных промыслов;

- «Музей истории и культуры г. Воткинска». В фондах музея более 10 тыс. единиц хранения. Среди экспонатов – образцы воткинского художественного литья, предметы городского быта, письменные источники, нумизматика и др. В музее действует экспозиция по истории города и завода, проводятся выставки работ местных художников, народных мастеров;

- «Глазовский краеведческий музей» (г. Глазов) располагается в исторической части города и занимает часть здания, построенного в 1898 году для женской гимназии. В музее функционирует 5 экспозиционных залов. Экспозиции музея рассказывают о природе севера Удмуртии, истории г. Глазова, первой столицы Удмуртии. Часть экспозиций посвящена О.Л.Книппер-Чеховой, уроженке Глазова. В фондах музея имеется более 33 тыс. единиц хранения: коллекция тканей, изделий из металла, дерева, керамики, нумизматики, письменных и фотодокументов;

- «Музей истории и культуры Среднего Прикамья» (г. Сарапул). Основан в 1909 г., является первым земским музеем на территории Удмуртии. Его собрание состоит из 22 коллекций, общей численностью более 200 тыс. единиц хранения. Старейший музей республики располагает уникальными бытовыми купеческими коллекциями, художественной коллекцией произведений XIX в. Музейный комплекс состоит из трех объектов: головного музея, дома-музея академика Н. В. Мельникова и художественно-выставочного комплекса «Дача Башенина»;

- «Можгинский историко-краеведческий музей» (г. Можга). Экспозиция музея посвящена истории города, Сюгинскому стекольному заводу, на котором работал А. Толстой. Интересны этнографические коллекции, представляющие культуру южных удмуртов;

- «Игринский районный краеведческий музей» (п. Игра) открыт в 1993 г. Экспозиция музея состоит из разделов, раскрывающих историю района. Один из разделов экспозиции посвящен герою удмуртских сказок Лопшо Педуню, чей образ стал в настоящее время брендом района. Музей имеет филиалы: единственный в России музей арестантского быта в здании этапной тюрьмы – пункта ночлега и отдыха каторжан и ссыльных, построенного в 1837 г. (д. Бачкеево), центр удмуртской культуры (д. Сундур);

- «Дебесский районный музей истории Сибирского тракта» (с. Дебёсы). Открыт в 1990 г. Расположен в здании бывшего пересыльного пункта каторжан и ссыльных, следовавших по Сибирскому тракту. В с. Дебёсы сходятся две ветки Сибирского тракта. Экспозиция музея знакомит с историей села, с жизнью арестантов, сосланных в Сибирь;

- Народный музей «Набат памяти» (г. Можга) открыт в 1967 г. как общественный музей, с 2004 г. – муниципальный музей. Экспозиция музея посвящена истории концлагеря «Бухенвальд» и построена на основе воспоминаний людей, прошедших ужасы фашистского плена.

Среди других муниципальных музеев можно отметить мемориальные музеи удмуртских писателей Г. Д. Красильникова и Ашальчи Оки (с. Алнаши), музей бесермянской культуры в с. Юнда, Дом-музей Кузебая Герда в д. Гурезь Пудга Вавожского района (филиал Вавожского районного краеведческого района), музей имени В. Г. Короленко «Вуж (Старый) Мултан» в с. Короленко (филиал Кизнерского районного краеведческого музея).

В Удмуртии есть интересные и значимые с точки зрения развития культурно-познавательного туризма ведомственные музеи. Среди них:

- Музей истории ОАО «Концерн Ижмаш» (г. Ижевск). В музее представлены образцы стрелкового оружия от кремневого ружья до автоматов Калашникова, охотничье оружие от уточницы до современных карабинов, спортивные винтовки, станки, мотоциклы и др. Музей размещается в здании бывшей денежной кладовой, построенной в 1804 г.;

- Дом-музей Г. А. Кулаковой (п. Италмас Завьяловского района). Экспозиция музея посвящена жизни и спортивной деятельности знаменитой лыжницы Г.А.Кулаковой, 4-кратной олимпийской чемпионки, 9-кратной

чемпионки мира, 39-кратной чемпионки СССР, победительницы первого Кубка мира. Представлены фотографии, грамоты, документы, личные вещи, коллекция ее наград;

- Народный музей «Герои Советского Союза – наши земляки» (г. Ижевск, школа 73). Руководитель музея – ветеран Великой Отечественной войны – Р. М. Сони́на. В экспозиции представлены подлинные вещи наших земляков – Героев Советского Союза, записи воспоминаний, фронтовые фотографии.

- Школьный музей с. Кестым. Музей располагается в двух классных комнатах. Коллекция музея включает в себя более 800 подлинных предметов – это археологические находки, предметы быта, одежда, нумизматика, старопечатные и рукописные книги, подлинные фотографии и документы. Оформление экспозиции отличается оригинальностью. При музее создан совет музея, работают экскурсоводы из числа учащихся школы.

В Ижевске функционируют несколько выставочных центров, специализирующихся на проведении выставок современного и актуального изобразительного искусства: Художественный музей Удмуртского государственного университета, выставочный зал Союза художников Удмуртии, галерея «Грифон» Международного Восточно-европейского университета.

В контексте развития этнического туризма следует также отметить музеи, организованные в рамках Центров национальных культур и даже клубов. Например в д. Золотарево – музей Центра Удмуртской культуры, в с. Кулига и с. Сергино – русской старообрядческой культуры. Как правило, подобные музеи работают в тесном взаимодействии с фольклорными коллективами, используют клубные «пространства» и предлагают самобытные театрализованные действия.

В туристическую деятельность включаются также и Центры декоративно-прикладного искусства, представленные во всех районах республики. Многие из них принимают экскурсии, создают собственные коллекции и экспозиции, например, – «Музей скатерти» Игринского центра народного творчества и декоративно-прикладного искусств [5].

Основными событийными мероприятиями в республике, наряду с календарными федеральными, являются:

- музыкальный фестиваль им. П.И. Чайковского (проводится ежегодно весной с 1958 года);
- музыкальный фестиваль «Молодые таланты России на родине П.И.Чайковского»;
- фестиваль «Театральная весна»;
- международный фестиваль джазовой музыки «Джаз на Иже»;
- межрегиональный фестиваль «Мужское певческое братство»;

- республиканский фестиваль православной музыки «Ижевские хоровые ассамблеи»;
- международные этнофутуристические выставки-фестивали, организованные творческой неформальной группой «Одомаа»;
- фестиваль этнической культуры «Новые Песни Древней Земли»;
- всероссийский фестиваль-конкурс оркестров и ансамблей национальных инструментов народов России «Многоликая Россия»;
- удмуртский праздник «Гербер», посвященный окончанию весенних полевых работ. Праздник традиционно включал в себя коллективные моления богу «Инмару», приготовление обрядовой каши и трапезы, игры, песни и пляски;
- праздник удмуртских инструментов «Мелодия небесной росы – Инву утчан гур»;
- «Рыжий фестиваль». Посвящен высокой «рыжести» удмуртов. Проводится с 2004 года в г. Ижевск и др.

1.3. Визуально-эстетическая ценность ландшафтов Удмуртской Республики

Визуально-эстетическая аттрактивность ландшафтов является наиважнейшим условием и ресурсом развития культурного туризма территории. Поэтому ее оценка представляет собой существенную составную часть практически любого исследования туристско-рекреационного потенциала территории. Под визуально-эстетической ценностью территории понимается вероятность встречи в ее пределах пейзажей, воспринимаемых большинством людей как высоко эстетичные.

География визуально-эстетической ценности ландшафтов республики представлена на рисунке 3.

Очень высокие значения ВЭП получили города Ижевск, Сарапул и Воткинск, в которых сочетаются большое количество памятников архитектуры, истории и искусства с естественными факторами (особенно наличие крупных водоемов (Ижевский и Воткинский пруды, река Кама соответственно). Кроме того, ландшафты городов обладают существенной спецификой в эстетическом плане, которая выражается в их архитектурной планировке и застройке (оригинальные по архитектуре здания и сооружения, ночная иллюминация, средовые контрасты, наличие большого числа обзорных точек и пейзажных композиций и т. п.). Однако, следует иметь в виду, что города характеризуются также и сложной экологической ситуацией, невыразительностью и «серостью» большей части застройки и т. п.

Очень высокой эстетической ценностью характеризуются Шарканский («Удмуртская Швейцария») и Сивинский пейзажные комплексы, в которых оптимально сочетаются древесная и луговая растительность, значительное

число водных объектов (особо выделяется Воткинское водохранилище) и фокусных пунктов, уникальных природных объектов, в том числе природный парк «Шаркан» и национальный парк «Нечкинский» соответственно, выразительный рельеф (в пределах Шарканского ландшафта находится Тыловайско-Мултанская гряда, характеризующаяся куэстовым типом рельефа, наличием останцов и пуг; Сивинский ландшафт представляет собой в орографическом плане глубоко расчлененное плато на пермских красноцветах и делювиально-солифлюкционных суглинках).

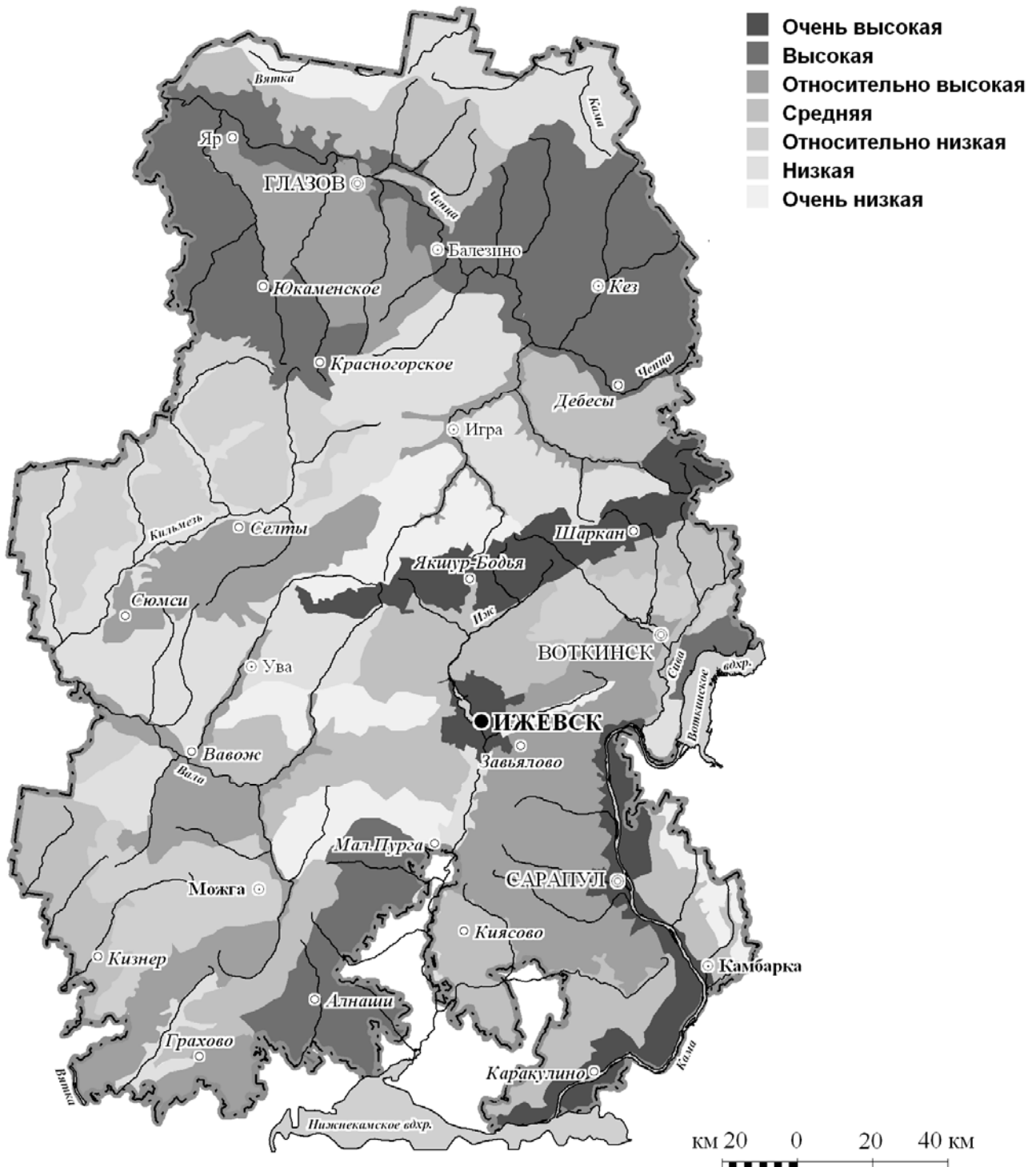


Рис. 3. Визуально-эстетическая ценность ландшафтов Удмуртии

Высокие значения визуально-эстетического потенциала характерны для ландшафтов Красногорской, Можгинской и Сарапульской возвышенностей, которые глубоко расчленены овражно-балочной и речной сетями, насыщены аттрактивными природными объектами и обладают хорошей просматриваемостью ландшафтов. Одной из главных пейзажных доминант республики, находящейся в пределах Сарапульской возвышенности и ландшафтов южнее нее (речные долины и придолинные полосы), выступает река Кама, правый берег которой представляет собой высокие крутые расчлененные склоны сложенные из коренных пород, а левый – низины, покрытые лесами, следовательно, низко аттрактивные в визуально-эстетическом плане.

Ландшафты Верхнекамской возвышенности на коренных породах (северо-восток республики) характеризуются расчлененностью рельефа, эстетическая выразительность которого практически полностью нивелируется высокой лесистостью. Поэтому пейзажные комплексы имеют низкие и относительные низкие значения визуально-эстетической ценности.

В особую группу пейзажных комплексов выделяются ландшафты низменных территорий республики и слабо расчлененных возвышенностей на эоловых песчаных покровах (практически вся западная и юго-западная часть республики: долины рек Кильмезь, Вала, Ува и Нылга, а также Иж и Сива), которые оказали существенное влияние на хозяйственное освоение, заселенность, растительность, почвы и, конечно же, физиономические черты территорий. Ландшафты практически полностью покрыты лесами, соответственно, преобладают закрытые пространства и визуально-эстетическая монотонность местности. В эстетическом плане пейзажные комплексы характеризуются низкими и очень низкими значениями ценности и могут быть интересны особо-охраняемыми природными объектами, дюнами, пейзажами почти не разрабатываемых песчаных и известковых карьеров, видовым составом растительности (значительные площади занимают боры).

Ландшафты со средними и ниже среднего значениями визуально-эстетического потенциала, не рассмотренные выше, в своем большинстве представляют собой комплексы на коренных породах, значения выразительности пейзажеобразующих компонентов которых варьируют около средних значений.

В заключении раздела еще раз стоит отметить, что эстетическая ценность ландшафтов во многом определяется сложным соотношением объективных и субъективных факторов. Поэтому ландшафты визуально привлекательные для одного человека, могут быть даже неприятными для другого, а так же отличаться в физиономическом плане и качественных характеристиках восприятия одного человека в зависимости от времени суток, сезона, метеорологических условий, звуков, запахов и т. п. [9, 10]

1.4. Условия безопасности осуществления туристско-рекреационной деятельности в Удмуртской Республике

Обеспечение безопасности в сфере туризма является одним из условий успешного развития туризма. Под безопасностью туризма, согласно Федеральному закону «Об основах туристской деятельности в Российской Федерации», понимаются безопасность туристов и экскурсантов, сохранность их имущества, а также ненанесение ущерба при совершении путешествий, окружающей среде, материальным и духовным ценностям общества, безопасности государства.

В Российской Федерации основополагающими документами при анализе факторов туристской безопасности являются: Федеральный Закон «О санитарно-эпидемиологическом благополучии населения», Федеральный Закон «Об основах туристической деятельности в Российской Федерации», Федеральный Закон «О защите прав потребителей», Гражданский кодекс РФ, Правила оказания услуг по реализации туристического продукта, СанПин 3.4.2318-08 «Санитарная охрана территории РФ», а также постановление Главного Государственного санитарного врача РФ от 03.07.2006 №14 «Об обеспечении мероприятий по санитарной охране территории», СанПин 1.1.1058-01 «Организация и проведение производственного контроля за соблюдением санитарных правил и выполнением санитарно-противоэпидемических (профилактических) мероприятий», СанПин 3.1./3.2.1379-03 «Общие требования по профилактике инфекционных и паразитарных болезней». Помимо этого, туристическую деятельность регламентируют государственные стандарты: ГОСТ Р 50690-2000 «Туристские услуги. Общие требования», ГОСТ Р 50644-2009 «Туристские услуги. Требования по обеспечению безопасности туристов», ГОСТ 28681.3-95 «Туристско-экскурсионное обслуживание. Требования по обеспечению безопасности туристов и экскурсантов».

Согласно ГОСТ Р 50644-2009 «Туристические услуги. Требования по обеспечению безопасности туристов» источники опасности делят на:

- природные: источники опасности, зависящие от состояния окружающей природной среды, которые находятся вне контроля и воли человека;
- техногенные: объекты материального мира, которые в определенные моменты способны выходить из-под контроля человека и развиваться в окружающей среде (техногенные аварии и техногенные катастрофы);
- социальные (антропогенные): источники опасности, связанные с жизнью общества, взаимодействием людей и их поведением (вооруженные мятежи и конфликты, террористические акты, преступления и иные посягательства на жизнь, здоровье и имущество туристов, межнациональные, межконфессиональные и региональные конфликты, сопровождающиеся насильственными действиями в отношении туристов).
- в чрезвычайных ситуациях, возникающих при авариях, катастрофах, стихийных или иных бедствиях в местах пребывания туристов и способных

повлечь за собой человеческие жертвы или ущерб здоровью, а также материальные потери и нарушение жизнедеятельности туристов.

Согласно ГОСТу выделяются следующие риски: травмоопасность, пожароопасность, гидрометеорологическая опасность, биологическая, экологическая, токсикологическая, радиоактивная, криминогенная, военно-политическая опасности, а также специфические риски, которые обусловлены:

1. Возможностью возникновения природных и техногенных катастроф в зоне размещения туристских организаций туристской индустрии, включая маршруты путешествия, и чрезвычайных происшествий и ситуаций (в том числе связанных с состоянием общественного порядка в стране (месте) временного пребывания туристов);

2. Ненадлежащим техническим состоянием используемых объектов материально-технической базы (туристских гостиниц, баз, кемпингов, канатных дорог и подъемников, туристских, в том числе горно-пешеходных, лыжных, горно-лыжных, водных трасс, транспортных средств, в том числе воздушных судов, поездов, автобусов, автомобилей, велосипедов, маломерных и гребных судов, архитектурных достопримечательностей и объектов показа);

3. Сложным рельефом местности (речными порогами, горными склонами, моренными, скальными, ледовыми участками туристских трасс и т.п.);

4. Непрофессиональностью персонала (гидов, экскурсоводов, инструкторов-проводников и др.);

5. Неподготовленностью туристов к передвижению по маршруту определенного вида и категории сложности (инструктаж, экипировка и т.п.);

6. Непредставлением или предоставлением неполной информации об условиях путешествия туристам (экскурсантам).

Рассмотрим более подробно основные факторы риска в туризме в Удмуртской Республике.

Жизнь и деятельность человека протекают в окружающей его среде, прямо или косвенно воздействующей на его здоровье. В окружающей среде принято выделять такие понятия, как среда обитания и среда производственной деятельности человека, и факторы внешней среды являются одной из основных составляющих, которые оказывают влияние на здоровье человека.

Основными биологическими факторами риска в Удмуртии являются:

- насекомые: клещи, комары и мошкара;
- животные: рысь, кабан, лиса, волк, медведь, лось, грызуны;
- ядовитые представители фауны: паук-крестовик, тарантул русский, медоносная пчела, шершень, мушка шпанская, плавунец окаймленный, жаба обыкновенная, гадюка обыкновенная;
- ядовитыми растениями являются: белена черная, паслен сладко-горький, болиголов, вех ядовитый, вороний глаз, чемерица Лобеля, ветреница лютичная, прострел, лютик едкий, аконит (борец), дурман, мужской папоротник, вьюнок полевой и др. Также стоит отметить, что растения могут вызывать аллергические реакции у человека пылью (по некоторым оценкам,

этому подвержено до 15% населения земли), поэтому конец весны и начало лета являются, в указанном аспекте, в республике неблагоприятными;

- ядовитые грибы: мухомор желтый, ложные опята, ложные лисички, желчный гриб, шампиньон желтокожий, сыроежки.

В Удмуртии существует опасность заражения серьезными заболеваниями, такими как, клещевой энцефалит, Лайм-боррелиоз, геморрагическая лихорадка с почечным синдромом (ГЛПС), а также бешенство. Уровень заражения природно-очаговыми болезнями в регионе превышает средние показатели по России от 3 до 12 раз, при этом, данные риски приходятся на самое привлекательное время для отдыха населения на природе.

Основным переносчиком клещевого энцефалита и болезни Лайма выступает таежный клещ. Согласно Государственному докладу «О санитарно-эпидемиологической обстановке...» [4], в Удмуртии данные заболевания наблюдается примерно в 2,5 раза чаще в сравнении со средним уровнем по России. Заболеваемость носит ярко выраженный сезонный характер (с мая по июль). Заражения, как правило, происходят при бытовых контактах с природными очагами, в том числе на садовых участках и приусадебных участках, на отдыхе, во время сбора ягод, грибов, лекарственных трав. Наиболее высокий уровень заболеваемости клещевым энцефалитом наблюдается в Якшур-Бодьинском и Игринском районах, а так же в Балезинском, Дебесском и Вавожском. Относительно благоприятная ситуация наблюдается в юго-восточных районах, а также Граховском, Увинском, Юкаменском и Завьяловском районах. Высокая заболеваемость болезнью Лайма приурочена к Селтинскому, Игринскому, Кезскому, Каракулинскому и Вавожскому районам.

Согласно Государственному докладу [4] причинами заражения ГЛПС выступают: случайно-лесной тип заражения – 37,3%, садовый – 24,9% и бытовой – 22,8%. Подъёмы численности носителей вируса ГЛПС (в основном, рыжей полевки и лесной мыши) в природе наблюдаются на территории республики с периодичностью в 3-4 года (последние – 2004, 2008, 2011 годы). Наиболее высокая заболеваемость ГЛПС приурочена к Сюмсинскому, Вавожскому, Шарканскому, Мало-Пургинскому, Селтинскому, Завьяловскому и Увинскому районам. Наиболее низкие значения наблюдаются на севере и востоке республики.

Для республики характерно в 1,6 раз превышение от общероссийского уровня по сальмонеллезу, в 1,6 раз – острым кишечным инфекциям установленной этиологии (при этом в почти в 3 раза преобладает вирусная этиология над бактериальной) и в 1,3 раза – острым кишечным инфекциям не установленной этиологии. Наиболее высокая заболеваемость приходится на Киясовский, Вавожский и Сарапульский районы, города Ижевск и Сарапул. Стабильно высокий уровень в республике наблюдается по заболеванию туберкулезом, наиболее сложная ситуация наблюдается в Сарапульском, Красногорском, Кизнерском, Воткинском и Балезинском районах, в городе Воткинске. Примерно в 2 раза выше в сравнении с общероссийским уровень заболевания в регионе сифилисом и гонореей. В 2011 году высокая заболеваемость сифилисом регистрировалась в Сарапульском, Селтинском,

Увинском, Ярском районах и г. Воткинске, гонореей – в г. Сарапуле, в Ярском и Воткинском районах.

Стоит отметить, что в Удмуртской Республике на учете находятся 313 сибиреязвенных скотомогильников (при этом, известна дислокация только 107 захоронений), которые являются потенциальными источниками опасной болезни – сибирской язвы, однако, благо, за последние 15 лет болезнь в республике не проявлялась.

В Удмуртии для туристов и экскурсантов существует опасность встречи с дикими животными (например, волк, медведь, рысь, кабан, лось, лиса), которые могут нанести человеку в определенных обстоятельствах травмы. Наиболее распространенными являются укусы (особенно опасны укусы ядовитой гадюки), однако их доля в общем числе укусов животными людей составляет всего около 1,5%. Резко же доминируют укусы кошками и собаками, при этом, половина случаев приходится на укусы бездомными животными. Наибольший показатель обращаемости с укусами животных зарегистрирован в Киясовском, Каракулинском, Сарапульском, Вавожском и Увинском районах и в городах – Воткинске и Ижевске [4].

Значительный дискомфорт «на природе» в регионе приносят летающие кровососущие насекомые (комары, мошки, слепни и т.п.). Не редки случаи жаления людей и осами, пчелами, шершнями, шмелями. Перечисленные насекомые способны вызвать физиологическое и психологическое раздражение и дискомфорт, аллергические реакции, потерю аппетита, бессонницу и т.д. Оптимальным средством защиты являются репелленты.

Потенциальный источник угроз и рисков жизнедеятельности человека представляют собой опасные природные явления: наводнения, заморозки, туманы, гололед, суховеи, град, ливни, пурга, метель, шквальные ветры, ураганы, смерчи, «природные» по генезису пожары, овражная и речная эрозии, абразия, оползневые процессы. При долгом нахождении «на солнце» туристам может угрожать такие факторы риска как, тепловой или солнечный «удар», общее утомление и ухудшение координаций движений (особенно данный аспект актуален в июне и июле).

Важным фактором безопасности туристов выступает и экологическая ситуация на территории. Ведущими источниками загрязнения атмосферного воздуха являются транспорт и промышленные предприятия, поэтому наиболее сложная обстановка характерна для крупных населенных пунктов. Водоемы республики в своем большинстве относятся к классу «загрязненных». Основными компонентами, превышающими ПДК выступают: железо, марганец, нефтепродукты, БПК, ХПК и азотистые соединения, взвешенные вещества. Так в 2011 года не было дано положительных санитарно-эпидемиологических заключений на купание в Ижевском пруде и р. Чепца. Одним из факторов риска здоровью населения республики также является питьевая вода. Приоритетными химическими загрязнителями питьевой воды являются фториды, бор, нитраты, железо. Наиболее неблагоприятная ситуация по микробиологическим показателям качества питьевой воды [4] в Балезинском, Воткинском,

Завьяловском, Камбарском, Шарканском районах; по санитарно-химическим – в Алнашском, Граховском, Камбарском, Кизнерском, Ярском районах, гг. Ижевске, Можге.

Среди неблагоприятных физических факторов внешней среды принадлежит шуму (основная причина – транспорт) и электромагнитным полям, радиационная обстановка находится в норме.

Техногенные факторы риска в первую очередь связаны с объектами хранения и уничтожения химического оружия (Камбарка и Кизнер), взрывы боеприпасов на военных объектах (например, в п. Пугачево), а также с авариями на трубопроводном транспорте (особо губительны для природы разливы нефти), Воткинским и Нижнекамским водохранилищами (возможность прорыва дамб, на последнем объекте – подъем уровня воды, с последующим подтоплением прилегающих территорий)

На сегодняшний день серьезной проблемой, как и для любого региона страны, является травматизм при ДТП. Также туристы могут быть подвержены нападению грабителей и мошенников не только в поезде, автобусе и самолете, но и в «обычной» жизни. Поэтому необходимо всегда соблюдать меры личной безопасности, быть бдительными.

Находясь на отдыхе на территории Удмуртии необходимо учитывать фактор пожароопасности в определенные сезоны года. Туристам важно знать и помнить правила поведения разжигания костров в лесу, соблюдать инструкции по пожаробезопасности объектов и помещений в целях обеспечения личной защиты и защиты окружающей среды.

Особое внимание стоит уделять потребляемой пище и лекарственным препаратам, так как некачественная продукция может привести к отравлению. Согласно статистике, основными причинами отравления в республике выступают алкогольная продукция, лекарственные препараты, кулинарные изделия, рыба и рыбопродукты, молоко и молочные продукты [4].

Таким образом, факторы риска в Удмуртии носят сезонный характер и большее их количество приходится на бесснежный период года. Осведомленность туристов о представленных факторах риска и правилах поведения во время путешествия могут позволить минимизировать их возникновение.

В целом, Удмуртская Республика обладает значительным потенциалом для развития туризма и при рациональном подходе, основанном на программном подходе и имеющихся многосторонних инициативах, способна к формированию и развитию соответствующей отрасли и сохранению на ее основе своего культурно-исторического и природного наследия [10].

Контрольные вопросы

1. Назовите уровень условий развития и функционирования туризма по отдельным компонентам.
2. Назовите уровень развития подсистем туристско-рекреационной системы Удмуртской Республики.
3. Назовите и укажите на карте субъекты Российской Федерации, с которыми граничит Удмуртская Республика.
4. Дайте характеристику рельефа Удмуртии.
5. Каковы отличительные особенности климата Удмуртии?
6. Почему Удмуртии называют «родниковым краем»?
7. В чем состоит разнообразие и богатство флоры и фауны Удмуртии?
8. Какие природные зоны локализованы в пределах Удмуртии? Укажите их на карте.
9. Какие племена оказали значительное влияние на формирование удмуртского этноса?
10. Какие события повлияли на развитие промышленности на территории Удмуртии в 18-19 веках? Приведите примеры.
11. В каком населенном пункте соединяются две ветки Сибирского тракта: Петербургско-Вологодская и Московско-Казанская?
12. Каким образом ведущие отрасли промышленности Удмуртии влияют на ее позиционирование и продвижение на туристском рынке?
13. Укажите группы объектов архитектурного наследия, представленные в Удмуртии, приведите примеры.
14. В чем состоит специфика исторических городов Удмуртии? Дайте сравнительную характеристику.
15. Охарактеризуйте этническую среду современной Удмуртии?
16. Охарактеризуйте визуально-эстетическую ценность типов ландшафтов Удмуртии. В чем состоит соотношение объективного и субъективного начала в определении эстетической ценности ландшафта?
17. Перечислите группы источников рисков в туризме.
18. Выделите основополагающие документы, определяющие нормы по обеспечению безопасности в туризме.
19. Какие биологические факторы риска представлены в Удмуртии?
20. Укажите основные виды особо опасных инфекций, характерных для Удмуртии.
21. В чем состоит сезонность основных групп факторов риска для развития туризма в Удмуртской Республике?
22. Дайте характеристику географии визуально-эстетической ценности ландшафтов Удмуртской Республики.

Задания для практических занятий

1. Приведите примеры оригинальных по тематике и экспозиции негосударственных музеев Удмуртии. Подготовьте доклад по одному из таких музеев, расположенному в городах или районных центрах республики (например, ведомственные, школьные, музеи при Центрах национальных культур).

2. Составьте событийный календарь для одного из городов или районов республики.

3. Подготовьте и оформите «Памятку туристу, путешествующему по Удмуртии», с учетом правил поведения для предупреждения потенциальных рисков: травмоопасность, воздействие окружающей среды и возможность стихийных бедствий, наличие опасных растений и животных, особо опасных инфекций и др. В тексте памятки соотносите определенные риски с соответствующими видами туризма.

4. Согласно списку приложения 1, выучить общегеографическую номенклатуру республики с использованием контурной карты, представленной в приложении 13 (по которой и будет сдаваться минимум).

5. Подготовить доклады по особенностям культуры следующих этнических групп: удмурты, русские, татары, кряшены, бесермяне, марийцы.

6. Подготовить доклад о традиционных особенностях вероисповедания удмуртов и географии святых мест.

ГЛАВА 2. БАЗОВАЯ ТУРИСТСКО-РЕКРЕАЦИОННАЯ ИНФРАСТРУКТУРА УДМУРТСКОЙ РЕСПУБЛИКИ

Инфраструктура представляет собой совокупность организаций и учреждений сферы услуг, обеспечивающих условия функционирования и развития территориальных туристско-рекреационных систем. Туристскую инфраструктуру делят на основную, дополнительную, сопутствующую и поддерживающую. Основная инфраструктура необходима для предоставления основных туристских услуг: размещения, питания, экскурсионных, транспортных услуг, услуг туристских фирм. Дополнительная инфраструктура обеспечивает дополнение основных туристских услуг, увеличивает разнообразие туристской деятельности и позволяет обеспечить повышение качества всей совокупности предоставляемых туристу услуг: информационные, анимационные, продажа сувенирной продукции и т.п. Сопутствующая инфраструктура преимущественно ориентирована на обслуживание местного населения, однако благодаря туристам она расширяет свои функции и количество потребителей, кроме того, она создает существенные условия для пребывания туристов в пределах дестинации: торговые, банковские, страховые, медицинские, телекоммуникационные и другие учреждения; поддерживающая инфраструктура необходима для поддержки функционирования основной и дополнительной туристской инфраструктуры: научные и образовательные учреждения, органы управления туристской сферой, представительства иностранных государств (посольства, консульства и т.п.), органы безопасности и правопорядка, предприятия и сети коммунального обслуживания, транспорт, дорожное хозяйство и т.п.

В целом уровень развития туристской инфраструктуры в Удмуртской Республике относительно других регионов страны можно оценить как средний (рис. 4).



Рис. 4. Уровень развития туристской инфраструктуры Удмуртии
Оценочная шкала: 1 – очень низкий, 2 – низкий, 3 – средний,
4 – высокий, 5 – очень высокий

2.1. Производственно-сбытовая инфраструктура

В Удмуртской Республике осуществляет свою деятельность 133 туристских фирмы (см. табл. 2) (1% от числа фирм Российской Федерации), которые расположены в городах Ижевск, Воткинск, Сарапул, Глазов, Можга и п. Ува.

Таблица 2

Динамика числа туристских фирм Удмуртской Республики (по данным Федеральной службы государственной статистики)

Показатель	2006 г.	2007 г.	2008 г.	2009 г.	2010 г.	2011 г.
Туроператоры	5	5	6	4	9	1
Турагенты	43	50	37	61	101	123
Туроператорская и турагентская	-	-	-	-	-	9

Число занятых в отрасли составляет 0,67% (0,7% от общей численности работников республики), выручка от оказания туристских услуг и число реализованных турпакетов составляют по 0,2% от соответствующих значений по Российской Федерации. В динамике наблюдался постепенный рост данного сектора экономики, однако в 2007 и 2008 годах произошел спад, что обусловлено кризисными явлениями в экономике, что, в частности, выражено в значениях общей стоимости туристских пакетов, реализованных населению республики. Однако уже с 2010 года общая стоимость турпакетов, реализованных населению, резко начала расти, таким образом, наметились тенденции выхода из кризиса туристского сектора экономики связанные, прежде всего, с тем, что население начало тратить свои «кризисные» сбережения на путешествия.

Большинство туристских фирм республики являются турагентами и реализуют туры за рубеж туроператоров из Москвы и Санкт-Петербурга. Среди прочих предложений эти фирмы предлагают туры по России, реже организуют экскурсии по Удмуртии. Практически ни одна турфирма Ижевска не делает ставку на комплексное продвижение местного туристского продукта на российский и международный рынок туруслуг.

Туроператорской деятельностью в республике согласно Федеральному реестру занимается 23 фирмы и только 2 из них занимаются международным въездным туризмом, а так же внутренним («Удмуртохота» и ФСК «Союз»), одна фирма занимается выездным – ООО «Белла Виста», остальные – внутренним туризмом: «Республиканский центр туризма и отдыха Удмуртской Республики», «Молодежный, детский, студенческий туризм», «Музейно-выставочный комплекс стрелкового оружия имени М.Т. Калашникова», «Удмуртохота», «ТК «Горизонт», «Наше дело», «Авангард-Консалтинг», «Акватория отдыха», «Ариадна-тур», «Бюро путешествий «АСТРУМ», «Ветер

перемен+», «Визит Сервис», «Евротур», «Зима-Лето», «Корпорация путешествий», «РусТур», «Туристический-Мир», «ФСК Союз», «Лина-тур», «Молодежный, детский, семейный туризм», «Выбор-Тур», «Союз туристов и краеведов Удмуртии».

2.2. Транспортная инфраструктура

Транспорт играет существенную роль в территориальных общественных системах, зачастую формируя своеобразный каркас, вокруг и на основе которого образуются, функционируют, развиваются и взаимодействуют территориальные подсистемы, в том числе и туристско-рекреационная. Транспортная инфраструктура территории выступает ведущим фактором и условием реализации ее туристско-рекреационного потенциала, кроме того, транспорт выступает неотъемлемой частью практически любого туристского путешествия.

В системе транспортного обслуживания республики участвуют железнодорожный, автомобильный, водный, воздушный и трубопроводный транспорт.

Протяженность железнодорожных путей общего пользования составляет порядка 770 км (из них около 390 км – электрифицированные двухпутные). Железнодорожные магистрали федерального значения имеют широтную ориентированность и проходят по северной (Санкт-Петербург–Киров–Пермь–Екатеринбург) и южной части (Москва–Казань–Екатеринбург) республики, соединяет их меридиональная ветка, проходящая через центральную часть региона. На железнодорожный транспорт в республике приходится около 48% грузоперевозок и 27% пассажироперевозок.

Протяженность автодорог общего пользования с твердым покрытием составляет около 5,97 тыс. км (также имеется 2,2 тыс. км ведомственных и частных автодорог). Главные автомагистрали: Казань–Елабуга–Ижевск–Игра–Пермь, Ижевск–Игра–Вятка, Казань–Кильмезь–Игра. Автомагистрали республиканского значения соединяют между собой города и центры муниципальных районных образований. Все муниципальные районные центры соединены со столицей республики г. Ижевском автомобильными дорогами с твердым покрытием. География магистрального пассажирского транспорта тесно коррелирует с основными автомагистралями республики и численностью населения соединяемых поселений, типичные исключения составляют транзитные территории. На автомобильный транспорт приходится около 40% грузоперевозок и 71% пассажироперевозок в республике. В городах и крупных райцентрах республики функционирует городской общественный транспорт, который в год перевозит 345–365 млн. пассажиров (из них 60% приходится на г. Ижевск).

Среди речных путей выделяется река Кама, которая судоходна в пределах республики на протяжении 162 км (общая протяженность судоходных речных путей республики составляет 183 км), продолжительность навигации 6,5

месяцев. Порты ОАО «Речной порт «Сарапул» (имеет речной вокзал для обслуживания пассажирских перевозок) и ОАО «Порт Камбарка» относятся ко второй группе портов. Водный маршрут Казань–Пермь–Соликамск входит в состав международного транспортного коридора «Север–Юг». На водный транспорт приходится почти 12% грузоперевозок и около 1% пассажироперевозок.

В 12 км к востоку от города Ижевска расположен аэропорт ОАО «Ижавиа» (аэропорт регионального значения второго класса), который имеет связь с городами Москва, Санкт-Петербург, Краснодар, Екатеринбург, Сочи, Сургут и др. На воздушный транспорт республики приходится 0,2% пассажироперевозок. Следует отметить, что в Пирогово расположен вертодром, в котором базируются учебные и коммерческие вертолеты.

География интегрального показателя транспортной обеспеченности республики довольно наглядно отражает строение территориальной общественной системы региона (см. рис. 5). Максимальные значения приурочены к окрестностям Ижевска, от которого концентрически значения показателей снижаются, образуя своеобразную форму «звезды», лучи которой тянутся через транзитные территории в направлении городских поселений Воткинск, Сарапул, Можга, Ува и Глазов. В окрестностях указанных поселений наблюдаются высокие и относительно высокие значения показателя транспортной обеспеченности, а вдоль лучей относительно высокие и средние.

Средние и относительно низкие значения показателя характерны для окрестностей муниципальных районных центров и дорог соединяющих их. Низкие значения интегрального показателя транспортной обеспеченности характерны для периферийных подрайонов, а очень низкие – для слабо освоенных и малозаселенных периферийных подрайонов.

В качестве вывода, необходимо отметить, что существенным недостатком республики для развития туризма является ее географическое положение – удаленность от основных регионов, формирующих туристический спрос. Кроме того, для системы транспортного обслуживания туристов и экскурсантов республики так же характерны и проблемы, присущие большинству регионов России: не развита система проката автомобилей, недостаточен парк современных, отвечающих основным требованиям туристических и экскурсионных автобусов, мало судов для прогулок по рекам и прудам, водохранилищам, устаревшая материальная база, плохое состояние многих автодорог, соответственно и проблемы с безопасностью и надежностью при перевозке пассажиров, отсутствие специальных стоянок около туристических объектов и т.п.

Однако существенным плюсом предстает то, что республика является транзитным регионом и через нее проходят 2 субширотные федеральные железнодорожные магистрали (северная и южная), соединяющие европейскую и восточную части страны. Кроме того, республика характеризуется значительной пространственной компактностью и высокой освоенностью населением, за счет чего создается довольно высокая плотность автодорог и, соответственно, хорошая доступность большинства территорий региона.

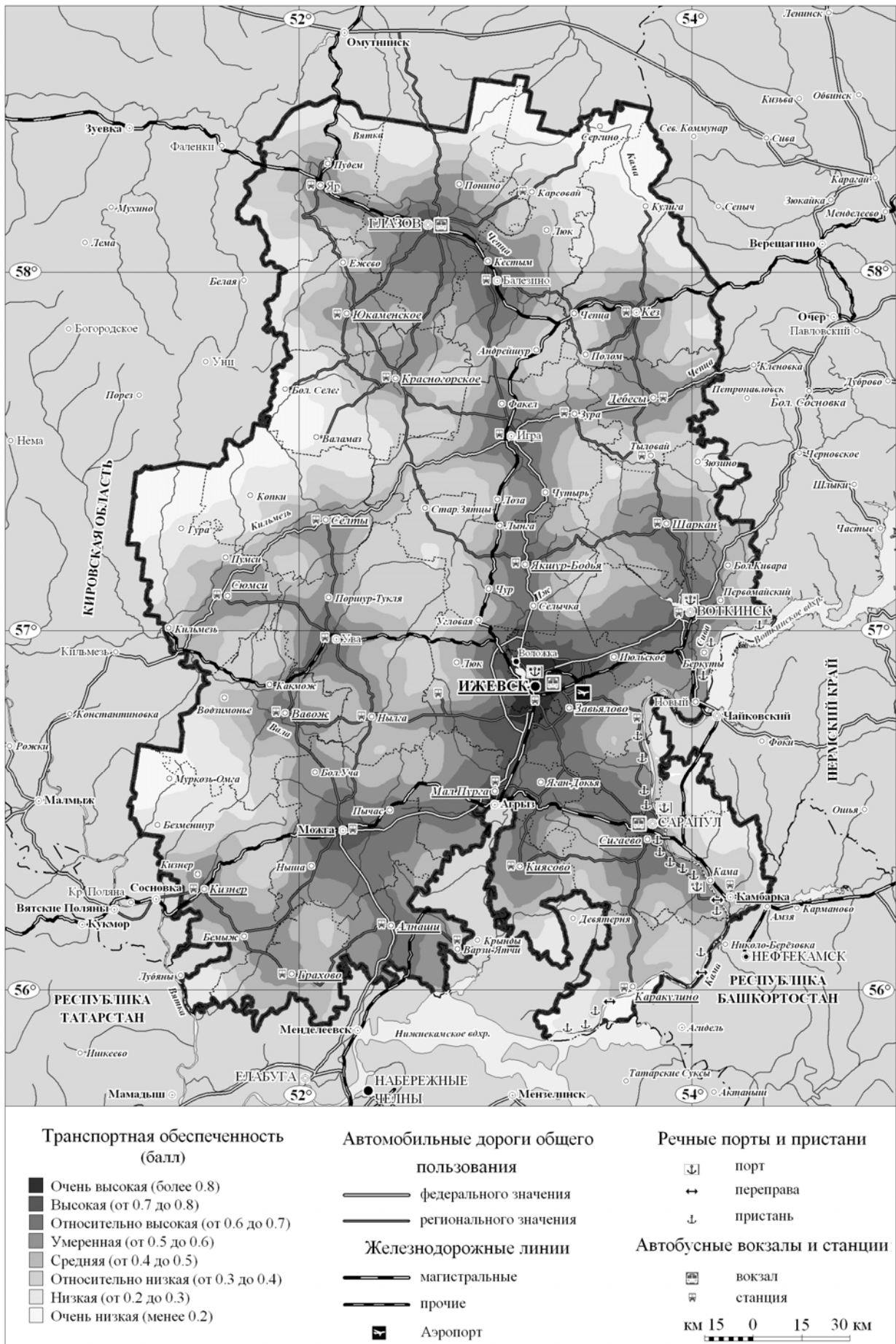


Рис.5. Интегральная транспортная обеспеченность Республики Удмуртия

2.3. Инфраструктура размещения

Инфраструктура размещения является одним из главных индикаторов состояния и тенденций развития туристской отрасли территории. В Удмуртии наблюдается неудовлетворительное состояние инфраструктуры размещения.

В 2005 году курировать вопросы, связанные с гостиничным бизнесом в республике было поручено Министерству торговли и бытовых услуг Удмуртской Республики. Сегодня специалисты данного ведомства занимаются координацией деятельности гостиниц региона, оказанием помощи в решении вопросов сертификации гостиничных услуг, проведением семинаров для руководителей и специалистов гостиничных предприятий.

В 2011 году было зарегистрировано 128 коллективных средств размещения: 84 гостиниц и аналогичных средств размещения и 44 специализированных средств размещения (см. приложение 2, 3). Всего в коллективных средствах размещения республики трудится 4121 работник (0,77% от общей численности работников республики). Общее число номеров составило 4,3 тыс., число мест – 10,7 тыс. (0,82% от числа мест по России), общее число ночевок – 1638,6 тыс. (0,98% от числа ночевок по России), численность размещенных лиц составила 288,5 тыс. (0,77% от размещенных лиц по России).

В целом, с 2004 по 2007 годы в республике в материальном плане сектор коллективных средств размещения находился в «застойном» состоянии. В то же время, общее число размещенных лиц (см. рис. 6), количество ночевок в республике и доходы предприятий росли, что вело к росту загруженности номерного фонда. С 2007 года рост материальной базы начал происходить за счет специализированных средств размещения, в то же время гостиничный сектор под влиянием кризисных явлений стал «сжиматься». Однако стоит отметить, что в 2008 году на рынке появился первый отель международного класса «Park-Inn Izevsk». В 2008 году загруженность гостиничного номерного фонда республики снижалась по причине кризисных явлений, с 2009 по 2011 год наблюдается небольшой рост числа размещенных лиц и ночевок.

Практически все гостиницы являются внекатегорийными, за пределами города Ижевск находятся 15 объектов: в городах Воткинск, Глазов, Сарапул и Можга, а так же в Увинском, Завьяловском, Балезинском, Граховском и Камбарском районах.

К крупным гостиницам (более 100 номеров) можно отнести гостиницы «Центральная» и «Park-Inn Izevsk» города Ижевск, Чепецкого механического завода г. Глазов, Воткинского завода г. Воткинск. К гостиницам средней вместимости (от 30 до 100 номеров) можно отнести: «Авиа», «Арена», «Биатлон», «ДерябинЪ», «Строитель», «Юбилейная», «Уральская», «Чекерил», «Телеком», и др. К малым гостиницам относятся «Регенсбург», «Парк-отель», «Премьер-отель», «Гостиница МВД», «Гостиный двор», «Forest deluxe hotel», «Сосновый бор», «Околица», «Мустанг», «Привал», «Чайка», «Шакира», «Березка», «Профсоюзная» и др. – расположены в г. Ижевск. В других городах и районах республики также увеличивается строительство именно малых

отелей, которые восполняют недостаток в обслуживании туристов в пути следования, являясь придорожными по специализации, или дают хорошую возможность организации отдыха, предоставляя комплекс оздоровительных, развлекательных услуг и услуг питания. Многих клиентов в малых гостиницах привлекает также индивидуальный подход в обслуживании.

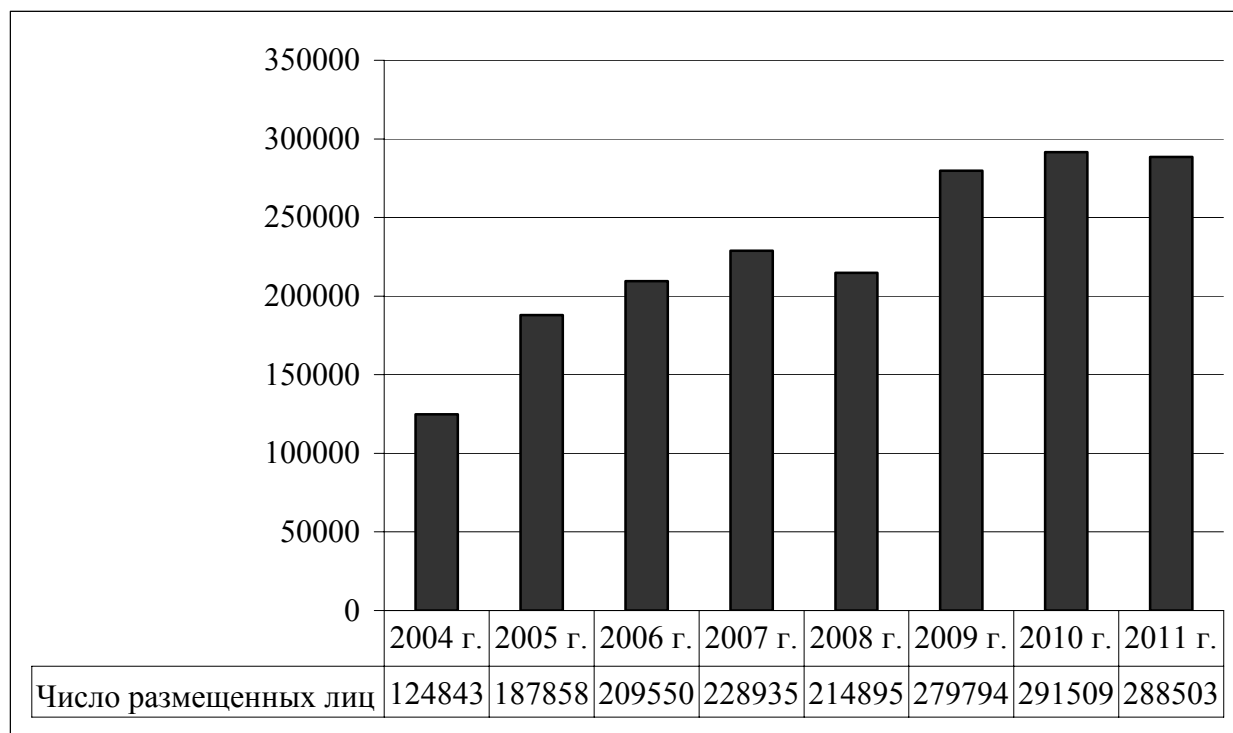


Рис. 6. Число размещенных лиц коллективных средства размещения (по данным Федеральной службы государственной статистики)

В гостиничном фонде республики преобладают ведомственные гостиницы. Это связано, прежде всего, с тем, что почти каждое крупное предприятие или ведомство имеет свою собственную гостиницу для удобства партнеров по бизнесу, приезжающих на предприятие. Следует отметить, что по своему назначению большинство гостиниц определяют себя как гостиницы делового назначения, вкладывая в это понятие каждая свой смысл. Но не все гостиницы предоставляют своим гостям услуги бизнес-центра или располагают конференц-залом/комнатой для переговоров, что является неотъемлемой частью гостиниц делового назначения и т.п. Таким образом, большая часть гостиничных предприятий республики в своем менеджменте в первую очередь ориентируется не на туристский сектор, а обслуживание внутривозрастных целей. Существенно увеличился за последние 10 лет частный гостиничный сектор, в котором преобладают малые отели, нередко работающие по принципу семейного пансиона.

Нужно отметить, что гостиницы республики в своем большинстве не рассчитаны на прием больших туристских групп. Ситуация с недостаточным количеством мест частично разрешается за счет использования возможностей

размещения приезжающих в санаториях-профилакториях и в общежитиях города.

Значительным недостатком в сфере предоставления гостиничных услуг, впрочем, характерным не только для республики, но и всей России, является нехватка гостиниц туристского класса (соответствующих уровню 2*–3*), которые концентрируются в региональных центрах и зачастую удалены от многих туристских объектов. Гостиницы более высокого класса же являются дорогими и недоступными для большей части туристов, при этом уровень обслуживания в них часто сильно уступает соответствующим коллективным средствам размещения, расположенным в известных зарубежных туристских дестинациях, чего не скажешь о стоимости пребывания в них, которая порой превышает зарубежные аналоги в разы. Кроме того, у гостиничных предприятий практически отсутствует целевая ориентация на отдельные категории туристов.

Важным базисом для развития туризма является и наличие в регионе значительного числа малых гостиниц туристского класса, развития сети гостевых домов (стоит отметить положительный опыт проекта муниципальных музеев Удмуртии и НП «Сибирский тракт»), необходимо заложить направление по обустройству гостиниц и хостелов, которые направлены на дешевое размещение школьников и студентов, малообеспеченных слоев населения. Кроме того, туристским центрам присущи такие типы средств размещения, как апартаменты (в республике к таким объектам можно отнести гостиницу «Уральская»), клубные гостиницы для клиентов с общими интересами (клуб-отель «Радуга»), мотели и т. п.

Свою нишу в размещении туристов занимают и санаторно-оздоровительные учреждения: санатории и санатории-профилактории. С одной стороны, они предназначены для прибывающих на лечение и оздоровление в Удмуртию, с другой стороны, практически все подобные организации имеют и разрешение на гостиничные услуги и организуют проживание командировочных туристов. Следовательно, данные средства размещения имеют многоцелевое использование (курортный отдых и лечение, размещение туристов, прибывающих с деловыми целями, проведение семинаров, конференций, тематических лагерей и др.)

В Удмуртской Республике действуют порядка 20 учреждений, имеющих лицензии на оказание лечебно-оздоровительных услуг. Этому способствует богатый природный рекреационный потенциал Удмуртии. Удмуртия располагает уникальными возможностями для развития санаторно-курортного лечения. На её территории расположены разнообразные по свойствам и значительные по запасам месторождения минеральных вод и лечебных торфов. При этом в ряде районов они сопутствуют друг другу, что создаёт условия для организации грязевого и бальнеологического лечения в одном месте.

Широко представлены различные группы минеральных вод: питьевые лечебные, лечебно-столовые и бальнеотерапевтического использования - сероводородные и хлоридные натриевые рассолы. Многие минеральные воды содержат биологически активные компоненты. Исторически сложившиеся

традиции торфолечения связаны с хорошим терапевтическим эффектом при применении торфяной грязи. Состав лечебных торфов пёстрый - меняется от глубины их залегания и местонахождения. Их особенности - большая теплоёмкость, малая теплопроводность, выраженная способность удерживать тепло и почти полное отсутствие конвекции. Терапевтический эффект связан главным образом с противовоспалительным и рассасывающим действием. Из многочисленных месторождений Удмуртии лишь незначительная часть разработана, имеющиеся ресурсы достаточны для увеличения мощности действующих и строительства новых грязелечебниц.

В Ижевске представлена наибольшая санаторно-курортная база, к которой относятся санатории (детские и взрослые), санатории-профилактории, выполняющие социальные задачи по обслуживанию сотрудников крупных предприятий и организации города и ведущие коммерческую деятельность по реализации услуг (см. приложение 3).

Согласно данным статистики в деятельности санаторно-курортных организаций в Удмуртской Республике можно отметить:

- наибольшей популярностью пользуются места в номерах санаториев для взрослых (коэффициент использования наличных мест – 0,74), следовательно, и наибольший доход получают санатории для взрослых (более 50% от общего дохода санаторно-курортных организаций);

- по числу размещенных лиц преобладают санатории-профилактории (35179 чел), причем большинство из них приобрели путевки (21081 чел) или курсовки (1802 чел). По путевкам отдыхающих больше, чем по курсовкам, это связано с желанием отдыхающих получить не только услуги по амбулаторно - курортному лечению, но и весь комплекс услуг по организации досуга и отдыха;

- по продолжительности пребывания в санаторно-курортных учреждениях Ижевска отдыхающие выбирают временной период на 1-3 ночевки либо на 15-28 дней. Это связано с отдыхом «выходного дня» или достаточно широким предоставлением путевок. За это период отдыхающим были предложены услуги проживания, питания, оздоровления и досуга. Чуть меньше отдыхающих было размещено на 8-14 дней пребывания, эти путевки направлены в большей степени на лечение, чем на досуг.

- цель поездки в санаторно-курортные организации для большинства – личная (лечебно-оздоровительные процедуры, отдых и досуг). Менее востребованы санатории для образовательных целей и профподготовки. Также отдыхающие размещаются в санаторно-курортных учреждениях, прибывая в республику с деловыми и профессиональными целями.

К средствам размещения, пользующимся спросом у жителей республики, необходимо также отнести турбазы и дома отдыха. После резкого сокращения их количества в 1990-е гг. в настоящее время наблюдается тенденция к появлению новых средств размещения данного типа. Они стали менее однотипными, чем в прежние годы, часть из них ориентирована на развитие в первую очередь спортивного отдыха жителей республики, как зимнего, так и летнего («Нечкино», «Чекерил»). Но в большинстве своем турбазы

предоставляют отдых в живописной экологически чистой местности вдали от крупных населенных пунктов, размещение в небольших домиках или уютных коттеджах, питание, услуги пляжа и водного проката, развлечения («Лазурный берег», «Камские дали», «Ромашково», «Крутые горки», «Докша», «Денежкин ключ» и др.).

Одной из существенных проблем, как для республики, так и для России в целом, является отсутствие квалифицированных гостиничных кадров (которые бы готовились и, очень важно, работали в соответствии с передовой современной международной практикой), слабая диверсифицированность предоставляемых услуг, слабая автоматизация деятельности гостиничных предприятий (в том числе подключения к глобальным дистрибутивным системам), отсутствие опыта применения современного менеджмента и маркетинга и т. д.

Необходимо отметить и то, что в республике сформировался информационный «вакуум» относительно гостиничных услуг, который не снимается как самими гостиничными предприятиями, так и заинтересованными субъектами. Своего развития требует и система дополнительных услуг в коллективных средствах размещения туристов. На сегодняшний день большинство предприятий предоставляет только обязательный минимум дополнительных услуг.

Недостатки и слабое развитие гостиничной отрасли хозяйства республики приводит к тому, что в туристских потоках начинает преобладать экскурсионный тип поездок, характеризуемый незначительным по времени пребыванием и малой экономической эффективностью для территории. Хотя следует отметить и то, что и развитие экскурсионного сектора является важной и неотъемлемой частью развития всей индустрии туризма территории.

Таким образом, ситуация в сфере размещения туристов в республике является довольно напряженной и характеризуется отрицательной динамикой, хотя имеется и ряд положительных «моментов», поэтому требует самого пристального внимания, так как сектор является фундаментальной основой развития туризма.

2.4. Инфраструктура питания

Неотъемлемой частью индустрии туризма является и система общественного питания. По данным Министерства торговли и бытовых услуг Удмуртской Республики на 1 января 2012 года сеть состоит из 1969 предприятий на 115886 посадочных мест, на открытую сеть приходится 1049 предприятий на 43079 посадочных мест (см. приложение 4). Общая характеристика городской базы сети представлена в таблице 3.

Для более полной картины (выявления общей структуры отрасли), полезным является и рассмотрение данных Федеральной службы государственной статистики на начало 2011 года (последние материалы). Сеть предприятий общественного питания в республике представлена: ресторанами,

барами и кафе – 523 объектами на 26,7 тыс. посадочных мест (из них 13,7 тыс. приходится на город Ижевск); 940 столовыми и закусочными на 14,9 тыс. посадочных мест; 890 столовых, находящихся на балансе учебных заведений, организаций, промышленных предприятий на 70,5 тыс. посадочных мест. Рост оборота сферы общественного питания в республике с 2004 по 2008 годы составлял от 30 до 37 процентов (см. рис. 7), однако в 2009 году темпы роста снизились до 6,9 процентов (и стал ниже, чем инфляция), с 2010 года сектор снова начал расти более активно и за последний год его рост составил 20%.

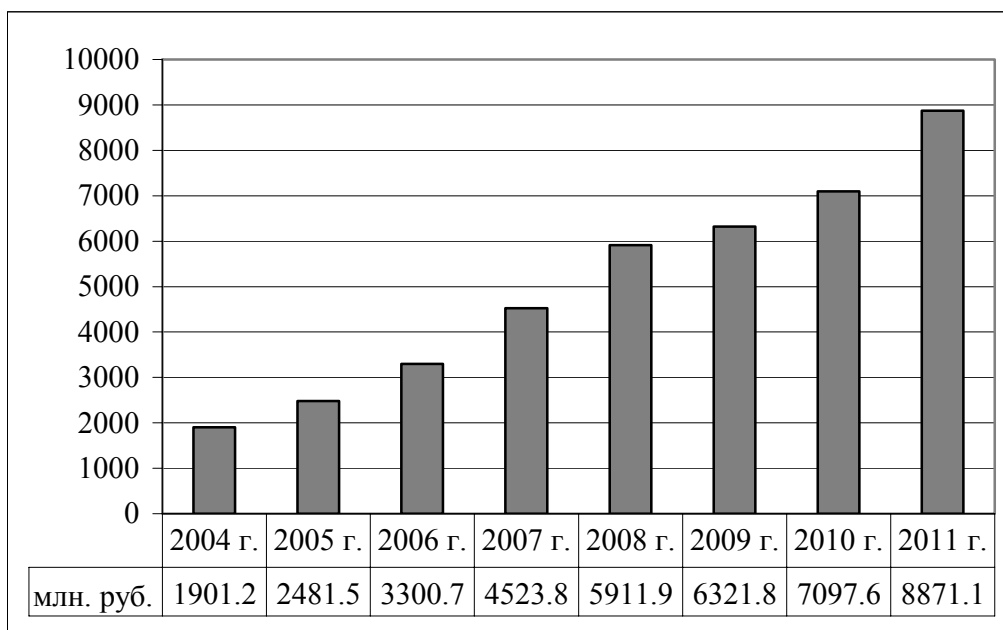
Таблица 3

**Состояние сети общественного питания
в городах Удмуртской Республики на 01.01.12г.**

(по данным Министерства торговли и бытовых услуг Удмуртской Республики)

Открытая (общедоступная) сеть	Ижевск	Сарапул	Воткинск	Можга	Глазов	Итого по городам
Рестораны	17		-	1	2	20
Кафе	191	39	47	16	24	317
Бары	55	24	4	2	4	89
Столовые	23	6	2	10	2	43
Закусочные	57	13	14	2	29	115
Буфеты	22	2	11	7	33	75
Кулинарии	10	4	4	2	13	33
Итого	375	88	82	40	107	692
Закрытая сеть	Ижевск	Сарапул	Воткинск	Можга	Глазов	Итого по городам
На предприятиях, в учреждениях и т.д.	58	23	39	5	24	149
В общеобразователь- ных школах	100	20	19	10	19	168
В ВУЗах, СПТУ и ср. спец. уч.	39	9	6	5	14	73
Итого	197	52	64	20	57	390
Всего предприятий	572	140	146	60	164	1082

В настоящее время на рынке услуг питания в республике представлены практически все типы предприятий общественного питания: рестораны, кафе, закусочные, детские и молодежные, специализированные. Тенденцией последнего десятилетия следует считать существенное увеличение специализированных предприятий питания и разнообразие их специализации: не только традиционные для нашей страны блинные и пельменные, но также пиццерии, японская и китайская кухня, средиземноморская, ирландская, мексиканская, чешская и т.д. Привычным явлением стало внедрение сетей предприятий питания как международных, так и российских: «Макдональдс», «Pizza Hut», «Il patio», «Ростикс», «KFC», «Чайная ложка» и др.



*Рис. 7. Оборóт общественного питания
(по данным Федеральной службы государственной статистики)*

В республике успешно работают местные рестораторы, их предприятия имеют устойчивую репутацию как места приятного комфортного отдыха, предоставляющие вкусные и разнообразные блюда («Позимь», «Династия», «Зефир», «Окинава», «Техас», «Кофе блэк», «Кино», «Веранда», «Кофе семь», «Солод и хмель», «Кама», «У Невского», «Русские блины» и др.) В последние годы происходят изменения в качестве обслуживания клиентов, вводятся внутрифирменные стандарты, повышаются требования к персоналу. Значительное внимание уделяется выбору концепции предприятия питания, тематическому оформлению территории и интерьера. Интересный пример внедрения новых форм работы предложен в так называемых анти-кафе («Бэйкер-стрит»), где многое построено на самообслуживании, но притягательной для гостей является сама атмосфера, созданная в духе «старой доброй Англии, знаменитых детективов, английского образа жизни». В республике сложилась ситуация достаточно быстрого развития рынка общественного питания, несмотря на все существующие на этом пути трудности. Современный подход к организации питания населения – это не только предоставление качественных блюд в меню, также он предполагает стремление учесть потребности разных групп клиентов (например, детское или диетическое меню, детские кресла, игровые зоны и т.д.), организовать досуг посетителей, внедрить гибкую ценовую политику [1].

В целом система общественного питания республики способна на данном этапе развития туристского комплекса в полной мере удовлетворить его потребности. Однако не следует забывать, что большая часть и лучшие объекты общественного питания приурочены к городам и наиболее крупным населенным пунктам республики, что создает определенные неудобства при проведении туров за пределами данных населенных пунктов.

Следует отметить, что в республике не хватает недорогих ресторанов и кафе с национальной кухней, а так же предприятий питания быстрого обслуживания вдоль туристских и экскурсионных маршрутов. Поэтому в случае длительных переездов должна быть продумана организация питания в дороге: это может быть «сухой паек» или остановка для питания в придорожных кафе или закусочных. Если в пункте туристского путешествия отсутствует предприятие питания, возможно использование объектов общественного питания в соседних населенных пунктах.

Положительный опыт имеется и в использовании школьных столовых (при согласовании с администрацией школы), столовых сельских предприятий, частного сектора, в том числе и в совместном приготовлении традиционных национальных блюд туристами с хозяевами гостевых домов.

2.5. Профессиональная подготовка специалистов туристского профиля

Наличие квалифицированных кадров является одной из основных составляющих эффективного развития любой отрасли. В республике ощущался острый дефицит квалифицированных специалистов по подготовке кадров для сферы туризма.

В Удмуртском государственном университете на факультете социальных коммуникаций в 1997 году была впервые в республике открыта специальность «Социально-культурный сервис и туризм». В настоящее время «институт социальных коммуникаций» (ИСК) в соответствии с общими тенденциями развития образовательной системы в Российской Федерации перешел на двухуровневую систему подготовки кадров для туристской отрасли: бакалавриат по направлению «Туризм» и магистратура направления «Туризм» (общая теория туризма и туристская индустрия). Определенную помощь в формировании знаний учащихся о многообразии рекреационного потенциала Удмуртской республики и других районов Российской Федерации оказывает Центр туризма и образования, действующий при ИСК.

Специалистов в области туризма готовят и на географическом факультете в рамках специализации «Страноведение и туризм», а также магистратуры по направлению «Географические основы рекреации и туризма».

Взаимодействие предприятий индустрии туризма и гостеприимства и учебных заведений - одна из наиболее актуальных проблем высшего профессионального образования. Достаточно успешно решаются вопросы, связанные с организацией и проведением учебной и производственной практики. За десятилетие существования специальности нарабатывался круг предприятий и организаций, сотрудничающих с Институтом социальных коммуникаций, определялась система проведения практики в соответствии с государственным стандартом, а также потребностями рынка туристских услуг и самих студентов. В настоящее время разработана программа производственной практики для студентов всех курсов и форм обучения, которая содержит цель и задачи ее проведения, здания по каждому виду практики. Практика носит

ступенчатый характер. Так, на первых курсах – это учебная, ознакомительная практика. Ее цель – дать возможность студентам полнее представить ту сферу деятельности, которую они выбрали, поучаствовать в работе предприятия в качестве персонала младшего звена (горничная, официант, турагент, аниматор и др.). На старших курсах студенты включаются в деятельность по обслуживанию клиентов предприятий сервиса и туризма, а также работают в качестве менеджеров среднего звена (администратор в гостинице, менеджер в турфирме, организатор досуговой программы). Преддипломная практика позволяет провести практические исследования по выбранной тематике дипломной работы на предприятиях сервиса и туризма, связать их с потребностями самих предприятий, наладить контакты с потенциальными работодателями по специальности. Кроме того, студенты под руководством преподавателей посещают экскурсии на предприятия, представляющие отдельные виды услуг в сфере туризма: гостиницы, предприятия питания и досуга, анимационные комплексы.

В настоящее время необходимо определенное переосмысление направлений комплексной подготовки студентов, готовящихся к деятельности в сфере сервиса и туризма. Следует соблюсти разумный баланс между фундаментальными и прикладными дисциплинами, между преподавателями-практиками и преподавателями классического научного подхода. Одновременно требуется расширение связей с предприятиями досуговой сферы, сферы общественного питания, туризма и гостеприимства, поиск новых форм сотрудничества, интересных как вузу, так и туристской отрасли. Необходимы дальнейшие совместные разработки с органами, руководящими этой сферой в Удмуртской Республике. Требуется для отработки навыков практической деятельности и специальная материальная база, например, учебный отель, в котором будет и турбюро, кафе и другие службы, где будут практиковаться студенты. Как известно, не существует готовых специалистов, но определить требуемый минимум для выполнения практических обязанностей по профилю вполне возможно. Перспективы развития высшего образования в области туризма и сервиса связаны с углублением специализации по отдельным направлениям деятельности, что скажется и на формировании учебных курсов и программ, качественной подготовке будущих специалистов.

В ИСК разработаны и реализуются программы повышения квалификации для специалистов в сфере туристского бизнеса и гостиничного сервиса.

Кроме высшего образования в сфере туризма, представлена в Удмуртской Республике и система средне-специального образования, направленного на подготовку кадров для работы на предприятиях обслуживания туристов (турфирмах, гостиницах, клубах, предприятиях питания и др.). В ИСК в Колледже социальных технологий и сервиса ведется подготовка студентов средне-специального образования по специальности «Туризм». Подготовку выпускников по специальности «Туризм» ведет также Республиканский колледж культуры, основная цель образования формулируется соответственно потребностям региона – обучить кадры для реализации туристских проектов в

районах Удмуртии. Гуманитарно-инженерный колледж занимается подготовкой студентов по специальности «Гостиничное дело», ориентируясь, прежде всего, на необходимость обучения сотрудников для службы обслуживания клиентов гостиниц.

В целом, в республике представлены разные ступени и направления обучения в сфере туризма. В дальнейшем их развитие может быть связано с расширением специализаций и специальностей высшего образования, связанных с организацией питания, дополнительного обучения по получению квалификации в области курортного дела, экскурсионной деятельности и др.

2.6. Регулирование развития туристско-рекреационного комплекса Удмуртской Республики

Долгое время в республике не было единого органа управления туризмом. Представители туристского сообщества: члены Российского союза туриндустрии в Удмуртии, учреждения культуры, туристские клубы, образовательные структуры ставили вопрос о его необходимости. В настоящее время деятельность по развитию и координации туризма в Удмуртии осуществляет Министерство по физической культуре, спорту и туризму Удмуртской Республики, в котором курирует направление «Отдел туризма и спортооружений». Основными задачами министерства являются:

- проведение государственной политики в области физической культуры, спорта и туризма в Удмуртской Республике;
- разработка проектов законов и иных правовых актов Удмуртской Республики в области физической культуры, спорта и туризма в Удмуртской Республике;
- эффективное использование возможностей физической культуры, спорта и туризма в решении социально-экономических задач, оздоровлении и воспитании населения, формировании здорового образа жизни, организации досуга и свободного времени, профилактике негативных социальных явлений, в удовлетворении интересов и потребностей различных категорий и групп населения в занятиях физической культурой, спортом, обеспечении туристическими услугами;
- организационное, финансовое, кадровое, информационное, научно-методическое обеспечение государственной политики в области физической культуры, спорта и туризма в Удмуртской Республике;
- координация деятельности по созданию и модернизации материально-технической базы в области физической культуры, спорта и туризма в Удмуртской Республике;
- подготовка предложений при формировании проекта бюджета Удмуртской Республики в части расходов на физическую культуру, спорт и туризм.

В мае 2012 года была утверждена республиканская целевая программа «Развитие внутреннего и въездного туризма в Удмуртской Республике на 2012-2018 годы». Программа направлена на решение следующих задач:

- совершенствование управления в сфере туризма;
- увеличение внутреннего и въездного туристских потоков;
- содействие развитию инфраструктуры и материальной базы туризма;
- повышение качества и доступности предоставляемых туристских услуг;
- увеличение разнообразия турпродуктов;
- создание благоприятных условий для развития малого и среднего предпринимательства, привлечения инвестиций в сферу туризма;
- увеличение доходов консолидированного бюджета Удмуртской Республики;
- создание положительного имиджа Удмуртии у населения Удмуртской Республики и потенциальных туристов;
- совершенствование кадрового и научно-методического обеспечения туризма в Удмуртской Республике.

Активную роль в управлении и регулированием развития туризма в регионе играет и Министерство культуры, печати и информации Удмуртской Республики. Именно на базе сотрудничества специалистов Министерства, Национального музея им. К. Герда и Удмуртского государственного университета была разработана Концепция «Развитие культурно-познавательного туризма в Удмуртской Республике (2009-2014 годы)», которая стала первым подобным документом в республике, принятым к исполнению и стала основой для разработки целевой программы развития туризма в регионе.

Концепция выступила как система представлений о стратегических целях, задачах и приоритетах развития сферы культурно-познавательного туризма в Удмуртской Республике и стала служить ориентиром для субъектов туристской деятельности (органов государственной власти, органов местного самоуправления, государственных и негосударственных организаций, физических лиц) при реализации государственной политики в сфере культурно-познавательного туризма на территории региона. Основными задачи концепции выступили:

1. Создание благоприятных организационно-правовых и экономических условий для развития культурно-познавательного туризма в республике;

2. Создание современного конкурентоспособного рынка культурно-познавательных туристских услуг на основе развития здоровой конкуренции, углубления специализации и организации корпоративных связей между субъектами туристской деятельности, с соблюдением баланса интересов населения, отраслей экономики республики, туристов и субъектов формируемой туристской индустрии, исключение нанесения ущерба и рациональное использование природы и культурно-исторического наследия региона;

3. Формирование и поддержание представлений об Удмуртской Республике как о регионе, благоприятном для культурно-познавательного туризма, формирование маркетинговой стратегии, направленной на

продвижение туристского продукта республики на региональном, российском и международных рынках;

4. Инвентаризация туристских ресурсов и условий региона, оценка туристско-рекреационного потенциала республики, с выявлением значимости туристско-рекреационных явлений и объектов республики на мировом, государственном и региональном туристских рынках.

5. Совершенствование системы информационного обеспечения культурно-познавательного туризма, создание и пополнение специализированных банков данных в целях их использования всеми заинтересованными субъектами туристской деятельности. Формирование и развитие туристской статистики;

6. Создание благоприятных условий для привлечения инвестиций в формируемую туристскую отрасль республики и развития предпринимательства в сфере культурно-познавательного туризма;

7. Стимулирование развития и совершенствования инфраструктуры республиканского культурно-познавательного туризма;

8. Формирование системы подготовки, переподготовки и повышения квалификации туристских кадров;

9. Формирование системы научных исследований в области туризма (в том числе и культурно-познавательного) в Удмуртской Республике;

10. Интеграция республики в систему российского и международного туристского рынка путем развития видов и направлений культурно-познавательного туризма, обладающих необходимыми конкурентными преимуществами.

Существенную роль в республике и играет Удмуртское отделение Российского Союза Туриндустрии (РСТ). РСТ является крупнейшим отраслевым объединением в России, в которое входят более 650 организаций (туроператоры, турагентства, гостиницы, санаторно-курортные учреждения, транспортные, страховые, консалтинговые, IT-компании, учебные заведения, СМИ, общественные и иные организации в сфере туризма). РСТ был создан в 1993 г. До 2002 года организация называлась Российской ассоциацией туристических агентств (РАТА). Основные задачи РСТ – создание в стране цивилизованного туристского рынка и повышение конкурентоспособности национального туристского продукта услуг в сфере туризма. РСТ защищает коллективные интересы участников Союза и права обслуживаемых ими клиентов, участвует в работе по:

- совершенствованию нормативно-правовой базы в сфере туризма;
- противодействию монополизации туристского рынка;
- оперативному разрешению конфликтных ситуаций в сфере туризма;
- привлечению инвестиций для развития туристской инфраструктуры;
- совершенствованию системы подготовки кадров;
- созданию новых турпродуктов и продвижению новых туристских направлений;
- внедрению новых технологий.

РСТ – член Всемирной туристской организации (ЮНВТО), Торгово-промышленной палаты РФ и Российского союза промышленников и предпринимателей, Общероссийской общественной организации малого и среднего предпринимательства «Опора России» [13].

Контрольные вопросы

1. Что означает понятие «туристская инфраструктура»? Что относится к основной, дополнительной, поддерживающей и сопутствующей инфраструктуре туристско-рекреационной деятельности?
2. Определите уровень развития туристской инфраструктуры в Удмуртской Республике.
3. Укажите основные особенности географии транспортной обеспеченности территории республики.
4. Охарактеризуйте преимущества и недостатки системы транспортного обслуживания Удмуртской Республики.
5. Какое ведомство регулирует деятельность средств размещения в Удмуртской Республике?
6. Как можно классифицировать средства размещения Удмуртской республики по вместимости, по назначению, по уровню комфорта?
7. Какая международная сеть отелей представлена в Удмуртии?
8. В чем состоит многоцелевой характер использования санаторно-курортных учреждений Удмуртии?
9. Каким образом развитие сферы размещения связано с типом туристских поездок по республике?
10. Охарактеризуйте представленные на рынке Удмуртской Республики типы предприятий питания? Приведите примеры.
11. Рассмотрите на конкретных примерах деятельность специализированных предприятий питания в Удмуртской республике?
12. Как представлена национальная кухня народов, проживающих в Удмуртии в сфере общественного питания? Приведите соответствующие примеры блюд.
13. Каким образом может быть организовано питание туристской группы в районах республики?
14. В чем состоит комплексный характер услуг предприятий питания?
15. Какие формы обучения студентов по направлению «туризм» представлены в Удмуртской Республике?
16. В каких учебных заведениях готовят будущих сотрудников предприятий туристской сферы?
17. В чем состоит взаимодействие предприятий индустрии туризма и гостеприимства и учебных заведений?
18. Охарактеризуйте деятельность Министерства по физической культуре, спорту и туризму Удмуртской республики? Как определяются его цель и задачи?

19. Какой документ определяет перспективы развития туристско-рекреационной деятельности в Удмуртской Республике на ближайшее время? На решение каких задач он направлен?

20. В чем состоит роль Министерства культуры, печати и информации Удмуртской республики в координации туристской деятельности?

21. Раскройте сущность Концепции «Развитие культурно-познавательного туризма в Удмуртской Республике (2009-2014 гг.)»

22. Назовите крупнейшее отраслевое объединение в Российской Федерации, которое представлено в Удмуртии и играет ведущую роль в развитии коммерческого туризма? Укажите фирмы, в него входящие.

Задания для практических занятий

1. Проведите анализ деятельности туроператоров в Удмуртии:

- найдите их общее количество и названия, руководствуясь Федеральным реестром туроператоров;

- укажите вид туроператорской деятельности, которым они занимаются;

- рассмотрите основные направления туризма и маршруты, формируемые и продвигаемые этими туроператорами.

2. Составьте примерный план деятельности студента-практиканта на один день практики в туристской фирме.

3. Отметьте на контурной карте основные средства размещения Удмуртской Республики согласно приложению 2.

ГЛАВА 3. ПРОСТРАНСТВЕННАЯ ОРГАНИЗАЦИЯ ТУРИСТСКО-РЕКРЕАЦИОННОЙ ДЕЯТЕЛЬНОСТИ УДМУРТСКОЙ РЕСПУБЛИКИ

3.1. География туристско-рекреационного потенциала Удмуртской Республики

География туристско-рекреационного потенциала Удмуртии представлена на картах в приложениях 5 и 14, география потенциала по отдельным типам туристско-рекреационной деятельности представлена в приложениях 5-11. Ниже даны характеристики потенциала отдельных туристско-рекреационных подрайонов и районов республики, наименование и локализация которых представлены в приложении 12.

Топологическую структуру Ижевского туристско-рекреационного района можно представить в следующем виде:

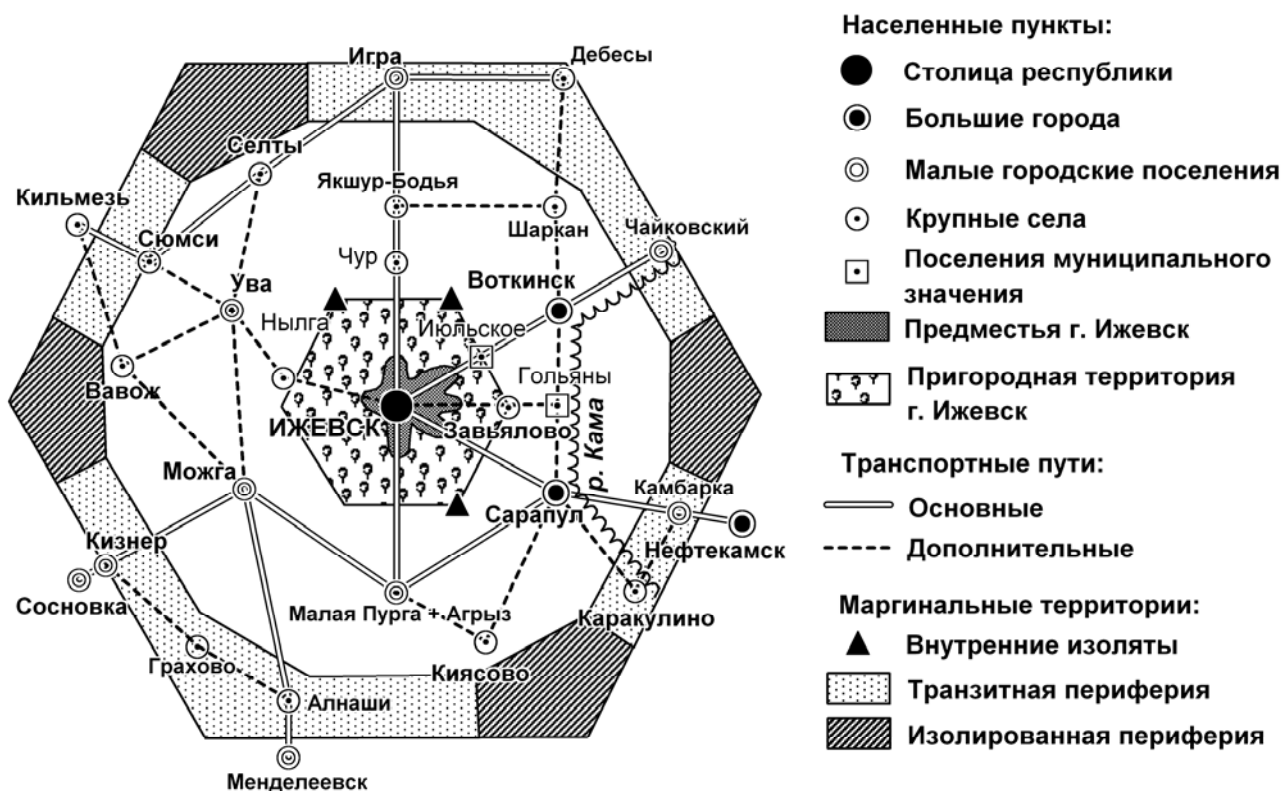


Рис. 8. Топологическая модель Ижевского туристско-рекреационного района

Центром республики и соответствующего туристско-рекреационного района выступает город Ижевск, входящий в Ижевский подрайон. Подрайон характеризуется многофункциональностью и очень высокими значениями туристско-рекреационного потенциала, относительно хорошо развитой туристской инфраструктурой. Подрайон выполняет репрезентативные функции территории на федеральном и международном уровнях (оружейная столица России, деятели: М.Т. Калашников, В.Г. Короленко, Г. Кулакова, Е.И. Пугачев, и др.), а также выступает в качестве «ворот» для «внешних» туристов. В

подрайоне в наибольшей степени проявляется такая туристско-рекреационная деятельность, как культурно-познавательная, зрелищная и событийная, научная и конгрессионная, парковая и шопинговая и т.п. Среди рекреантов преобладает местное население, жители республики подрайон посещают на один или несколько дней, в основном, в выходные дни.

В перечень наиболее значимых туристско-рекреационных явлений подрайона можно включить главный корпус с часовой башней Ижевского оружейного завода, монумент «400 лет вместе с Россией», соборы Свято-Михайловский, Троицкий и Александра Невского (в соборе хранится крест, сделанный из материалов креста, на котором был распят Иисус Христос), Свято-Никольский храм с мироточащими иконами с. Завьялово, площадь и памятник Ижевских оружейников, Михайловская колонна (единственный в стране памятник, посвященный князю М.П. Романову), архитектурную композицию центральной площади с Ижевским прудом и его набережной, «Архитектурно-этнографический музей «Лудорвай», Национальный музей УР им. К.Герда, Музей М.Т. Калашникова, выставочный центр «Галерея» (всего насчитывается более 74 государственных, ведомственных и общественных музеев), цирк (один из лучших в стране), памятники крокодилу и Ижик, дом «Дружбы народов», центральный сквер с Вечным огнем, Национальный центр декоративно-прикладного искусства и ремесел, музей им. Г. Кулаковой в п. Италмас, центральные театры и кинотеатры, фестивали (музыкальный им. П.И.Чайковского, юбилеи М.Т. Калашникова, «Рыжий фестиваль», «Театральная весна» и др.), парки культуры и отдыха с аттракционными комплексами (Горького, Кирова, Козий (осуществляются попытки открытия в парке регионального центра язычества), биатлонный комплекс им. Демидова, спортивный комплекс им. Г. Кулаковой, горнолыжный комплекс «Чекерил» и многое другое.

Благодаря столичным функциям, в городе проводится большое количество спортивных соревнований от международного до местного уровня (особой известностью пользуется «Ижевская винтовка»). На российской спортивной арене республику представляют футбольный клуб «Зенит-Ижевск», хоккейный клуб «Ижсталь», волейбольный команда «Динамо-ИжГТУ», гандбольная команда «Университет», баскетбольная команда «ИЗП-Университет» и др.

В пригородах Ижевска расположено множество садово-огородных массивов, традиционно популярных в целях рекреации у населения города. Кроме того, пригороды активно используются населением города для отдыха «на природе», особо излюбленными местами являются берега Ижевского пруда (рыбалка, купально-пляжный отдых, пикники, прогулки пешие вдоль побережья и на маломерных судах и др.), что сильно сказывается на экологической ситуации территории. В «Лудорвае» организуются туристские конные маршруты.

В летний период в городе и пригородах функционируют загородные детские оздоровительные лагеря (110 детских оздоровительных лагерей, из них 87 с дневным пребыванием) – «Дзержинец», «Лесная страна», «Берёзка» и др. В

подрайоне созданы хорошие условия для развития лечебно-оздоровительной рекреации: 23 средних и крупных санаторно-профилакторных учреждения (СП «Металлург», «Ижсталь», «Строитель», санаторий «Ласточка», «Сосновый» и др.).

Центром Глазовского туристско-рекреационного района является город Глазов (см. рис. 9). Глазов и соответствующий ему подрайон характеризуются аналогичными с Ижевском и Ижевским районом туристско-рекреационными функциями, однако обладают меньшим туристско-рекреационным потенциалом (ТРП). Город, также, является организационным центром и «воротами» Северной Удмуртии для въездного туризма.

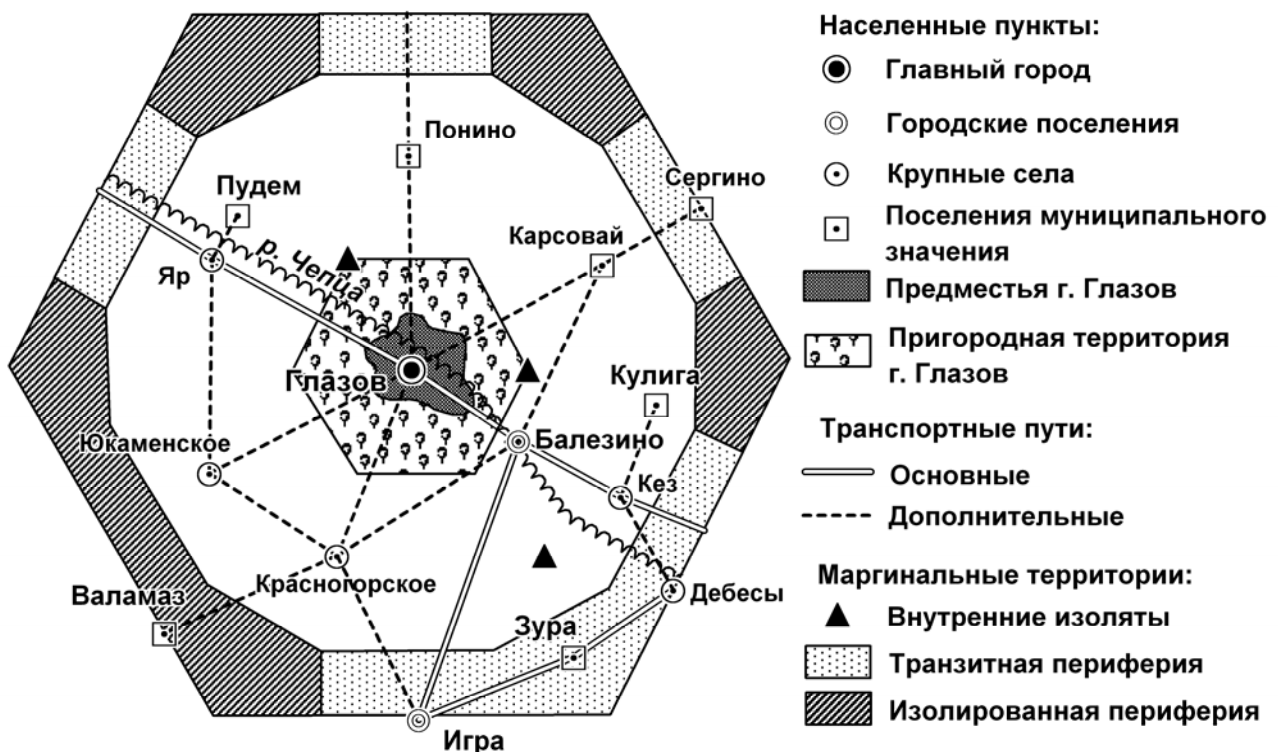


Рис. 9. Топологическая модель Глазовского туристско-рекреационного района (составлено автором)

Основными аттракциями подрайона являются историко-культурный музей-заповедник «Иднакар» (археологический памятник федерального значения, хорошо сохранившееся городище самого крупного поселения в финно-угорском мире, датируемого 9–13 веками), веерная радиально-дуговая архитектурная планировка города Глазов (образно схожая с глазом), специфический, но имеющий туристский потенциал, Чепецкий механический завод (один из крупнейших в мире и единственный в России производитель изделий из циркониевых сплавов, занимает лидирующие позиции среди мировых производителей изделий из природного и обедненного урана, металлического кальция, является одним из ключевых объектов атомной энергетики страны), ансамбль застройки «Соборной площади», общественно-культурный центр «Россия» с прилегающим «Сквером героев», театр «Парафраз», Краеведческий музей (один из лучших музеев республики и

прилегающих регионов, активно занимающийся развитием туризма в северной части республики), ряд культовых объектов, здание городской тюрьмы на сохранившемся в городе участке Сибирского тракта, здания купцов (Смагиных-Тимофеевых, Колотова, Столбова, Завалишина, Волкова (в котором останавливался Александр II), оригинальный трехметровый памятник, посвященный бутылке водки «Калашников», установленный около проходной известного на всю страну ликёроводочного завода и др. С городом связаны такие имена, как В.М. Бехтерев, О.Л. Книппер-Чехова, В.Г. Короленко и П.Ф. Чайковский.

Одним из направлений развития культурного туризма называется и тематика уездного города на тракте («уездного города N»), – «ненастоящего» города, часто упоминаемая в отечественной классической литературе. Уездный город N упоминается и в «12 стульях» Ильфа и Петрова. Один из родственников Петровых–Катаевых (В. Катаев – двоюродный брат Е. Петрова) был священником-расстригой из Глазова, что позволяет привязать к городу образ отца Федора [6].

В селе Татарские-Парзи расположен центр татарской культуры и мечеть, в д. Отогурт – центр бесермянской культуры, в Кочишево – историко-краеведческий музей «Сепычкарь» (посвящен истории и культуре северных удмуртов, имеется фольклорный коллектив). В окрестностях д. Заболотное находится языческая «Священная роща». В Кожиле расположена комната «Истории Сибирского тракта», туристам показывают театрализованные представления, посвященные Сибирскому тракту, «знакомятся» с «Александровскими березами».

В окрестностях д. Адам находятся санаторий-профилакторий «Чепца», базы отдыха, в том числе спортивного профиля (например, горнолыжная база «Снегирь»). Долина реки Чепца является излюбленным местом отдыха жителей севера республики и ее гостей.

Города Воткинск и Сарапул являются спутниками города Ижевска и субцентрами (центрами второго уровня значения) туристско-рекреационного района и поэтому ТРП соответствующих подрайонов по функциональной структуре схож с Ижевским подрайоном, однако уступает по его уровню. Рекреационными услугами территорий по большей части пользуется местное население. Среди однодневных посетителей преобладают жители столицы республики и расположенных вблизи поселений. Посетители с целями проведения большей продолжительности рекреации могут приезжать из удалённых поселений республики и других регионов.

Наличие крупных водоёмов в пределах подрайонов (Воткинский пруд и река Кама) придает их пейзажам высокую визуально-эстетическую привлекательность, а также создаёт благоприятные условия для «водоемоориентированных» видов рекреации и бытового туризма.

В подрайонах имеется достаточно развитая спортивная инфраструктура, в туристском аспекте наиболее значимыми являются горнолыжные комплексы сел Нечкино и Болгуры. Бальнеологические учреждения имеют местное значение и ориентированы на население городов и прилегающих поселений. В

городах созданы благоприятные условия для шопинга, фестивального туризма и т.д. В пределах пригородов расположены садово-дачные массивы, детские лагеря и базы отдыха.

В Воткинском подрайоне насчитывается около 100 памятников, среди объектов культуры можно выделить: прежде всего, дом горного начальника (в котором в 1840 г. родился и прожил 8 лет П. И. Чайковский) – музей-усадьба П.И. Чайковского (аттракция международного и федерального значения), памятник П.И. Чайковского, главный корпус железодельного завода, являющийся символом города, памятник боевой ракете, памятником «Якорь», Благовещенский собор с чудотворной иконой (в котором крестили П. И. Чайковского), мечеть 19 века. Воткинский пруд с красивейшей набережной считается вероятным источником вдохновения П.И. Чайковского на произведение «Лебединое озеро».

В городе проводятся, наряду с г. Ижевск, ежегодные музыкальные фестивали, посвященные П.И.Чайковскому. Так же с городом связаны такие имена, как Е.И. Пугачев, В.А. Жуковский, Д.Ф. Устинов, П.И. Шувалов, Н.К. Крупская, Александр I.

В городе работает 2 кинотеатра, музейные учреждения – ГМАК Музей-усадьба П.И. Чайковского, Музей ГПО Воткинский Завод и Музей истории и культуры. Город называют «столицей» стратегического ракетостроения России.

В д. Кукуи открыт центр удмуртской культуры, в который планируется организация туристских маршрутов. В Болгурах проводится республиканский фестиваль авторской песни и акустической музыки «Бабушкина дача». В с. Светлое функционируют туристские конные маршруты, а в Июльском тур «Русские валенки».

Город Сарапул возник как купеческий портовый город на реке Кама и, наряду с городами Ижевск, Воткинск и Глазов, входит список «Исторических городов России». В городе насчитывается более 180 памятников и он может быть интересен туристам Музеем истории и культуры Среднего Прикамья (в том числе выставочным центром, – его филиалом, расположенным в даче купца П.А.Башенина, – памятник архитектуры федерального значения), ансамблем жилой и торговой застройки, протянувшимся от Красной площади до ул. Горького, модернистской архитектурой дома купца Н.В. Смагина, домами лесопромышленника П.Ф. Коршева, винозавочика С.И. Бодалева, зданиями бывшей электростанции и Николаевского четырехклассного училища, пожарной каланчей, несколькими культовыми объектами (церкви Покровская (18 век), Петра и Павла, Ксении Петербургской, Воскресения Христова, Николая Чудотворца) и др.

В городе работает два кинотеатра, Сарапульский Драматический театр.

С Сарапулом связаны такие выдающиеся личности, как Н.А. Дурова (первая в России женщина-офицер, автор мемуаров «Записки кавалерист-девицы») и повторившая её подвиг практически через 100 лет А.Т. Пальшина, священник и педагог, этнограф и историк Н.Н. Блинов, писатель С.Н.Миловский (публиковавшийся под псевдонимом Елеонский), академик

Н.В. Мельников (в честь него создан историко-биографический музей), учёный-энтомолог Л. К. Круликовский [6].

За пределами города в подрайоне (Южно-Прикамском) имеются хорошие условия для развития экологических видов туристско-рекреационной деятельности (национальный парк «Нечкино», «Старцева гора»), а также спортивно-оздоровительных (например, спортивно-оздоровительный комплекс «Нечкино»). Вдоль р. Кама расположено ряд храмов 18-19 веков (Мостовое, Нечкино, Мазунино (около села имеется «святой» родник)), а также более 10 баз и домов отдыха. Около с. Яромаска снимался культовый советский кинофильм «Волга-Волга», кроме того, в селе находится уникальная двухэтажная Успенская церковь, неподалеку от села проводятся гонки на джипах.

Город Камбарка возник как крепостное заводское поселение по производству чугуна. С возникновением города связан памятник промышленного зодчества «Заводская плотина». Благодаря плотине в городе возник большой по площади и красивый пруд. В городе имеется «Музей истории и культуры Камбарского района», церковь Петра и Павла, «деревянные» церкви Успения Пресвятой Богородицы и Успенская, интересна архитектура домов Ширшова, Вавилова, Кондюрина. Объектом международного и федерального значения является завод по уничтожению химического оружия, который возможно использовать и в туристских целях.

В Камбарском муниципальном районе ведется активная работа по возрождению традиций и культуры удмуртов (с. Армязь), татар (с. Кама) и марийцев (с. Шолья) через музейные и клубные учреждения, фольклорные коллективы. Хорошо развито декоративно-прикладное творчество и искусство.

К Прикамским подрайонам, наряду с Южно-Прикамским, также относятся Северо-Прикамский и Каракулинский. Подрайоны обладают относительно высоким ТРП и специализируются на «прородоориентированном» отдыхе населения на берегу реки Кама и ее водохранилищ (купально-пляжный отдых, отдых в пределах баз и домов отдыха, детских оздоровительных лагерей, походы выходного дня, прогулки и развлечения на различных плавательных средствах, рыбалка, сбор земляники, экологический туризм в пределах Нечкинского национального парка и Усть-Бельского природного парка и т.п.).

В с. Перевозное Северо-Прикамского подрайона находится женский монастырь с чудотворными иконами (один из самых почитаемых в республике), неподалеку от монастыря находится святой ключ. Поселок Новый называют «Городом мастеров», в котором при центре декоративно-прикладного искусства учат делать изделия из бересты, дерева и пластики.

Каракулинский подрайон, в сравнении с другими Прикамским подрайонами, имеет менее развитую туристскую инфраструктуру (с другой стороны, стоит отметить, что район ведет одну из самых активных политик в области развития туризма) и низкую транспортную доступность из других частей республики. Среди отдельных аттракций стоит отметить уникальную культуру марийских деревень, археологический музей-заповедник «Зуевы

Ключи» (в районе насчитывается свыше 180 археологических памятников), а также одноименные чудотворные источники (известные далеко за пределами республики – паломнические туры), Чегандинские пещеры, с которыми связано множество легенд, крупный мемориальный комплекс в память всех невинно убиенных в годы войн и репрессий. На территории расположено 6 церквей, имеющих историческую ценность. К достопримечательностям относятся и краеведческий музей, здание районной больницы с. Каракулино, усадьба И. Ф. Ведерникова, ветряные мельницы и др.

Структура и уровень рекреационного потенциала Малопургинского и Якшур-Бодьинского подрайонов обусловлены географическим положением – примыкают к городу Ижевск. Следовательно, в подрайонах имеются хорошие условия и предпосылки для развития отдыха, прежде всего ижевцев, на садово-дачных участках и природе в выходные дни, отдыха детей в детских оздоровительных лагерях, купально-пляжной и руральной рекреации, охоты и сбора дикоросов (особенно в Якшур-Бодьинском подрайоне), сплава по реке Иж и др. В райцентрах и крупных поселениях достаточно хорошо развиты виды рекреации, ориентированные на удовлетворение потребностей местного населения, имеются центры по сохранению народного творчества и культуры. Около д. М. Ошворцы Якшур-Бодьинского района берет свое начало река Иж, в селе Кекоран расположена Рождественская церковь (построена в середине 19 века), селе Якшур-Бодья восстановлен храм Святителя Николая, в Малой Пурге расположена мечеть, церковь Михаила Архангела, в Ильинском – церковь Ильи Пророка. В с. Кекоран расположен монумент, имеющий очень важную историческую и нравственную ценность, посвященный строителям (строили женщины и дети во время Великой Отечественной Войны) железной дороги «Ижевск – Балезино» (в ходе строительства дороги трагически погибло множество людей, поэтому ее не редко называют в народе «Дорога на костях»). Село Яган-Докья Малопургинского района можно отнести к поселениям с традиционной культурой и средой обитания. Стоит отметить и с. Бураново, самобытный коллектив из которого («Бурановские Бабушки») сенсационно прославился на всю страну и Европу в рамках проекта Евровидение. Очень интересным для туристов может быть оригинальный архитектурно-скульптурный ансамбль «Якшур-Бодья - открытый дом» (увязанный по замыслу с посещением поселения в 1824 году Александром I), стоит отметить и «Площадь славы», созданную в память о погибших в годы ВОВ, памятник природы сосна-бороть (древняя сосна, использование которой раньше было связанна с бортничеством, что дает основания, наряду с историческими аспектами, для формирования в районе бренда «медового края».

К данному подтипу можно отнести и Уральский подрайон, который характеризуется относительно низким уровнем туристско-рекреационного потенциала и выступает в качестве транзитной территории между городами Ижевск и Сарапул.

Игринский, Балезинский, Можгинский и Увинский подрайоны характеризуются многофункциональным средним туристско-рекреационным потенциалом. Центры подрайонов выполняют «центральные» функции по

отношению к прилегающим к ним территориям, являются поселениями-спутниками центров туристско-рекреационных районов (за исключением п. Игра).

В разрезе культурно-познавательного туризма, первые три подрайона обладают умеренными возможностями для выхода со своим туристским продуктом на межрегиональный уровень и большими – на региональный, возможна работа и с иностранными туристами, но на нерегулярной и немассовой основе. Данные подрайоны являются остовами в формировании туристских маршрутов внутреннего значения и могут выступать в качестве важных транзитных центров на туристских маршрутах более высокого ранга значимости. На ряду с «генеральными» подрайонами, выступают основой развития культурно-познавательного туризма в республике. Особенностью подрайонов является и то, что в них муниципальные органы власти уделяют значительное внимание вопросам развития туризма.

Наряду с достаточно хорошо развитой инфраструктурой, здесь развиты спортивная и спортивно-зрелищная рекреация, рекреация на садово-дачных участках и на природе в выходные дни, в детских оздоровительных лагерях, походы выходного дня, купально-пляжная рекреация, хорошо развито декоративно-прикладное творчество и ремесла и др. Перспективно развитие руральной рекреации. Вблизи соответствующих поселений по объективным причинам развиваются рекреационные зоны.

Среди объектов туристского интереса в Игринском подрайоне выделяются Краеведческий музей с героем удмуртских сказок Лопшо Педунем (в музее имеется экспозиция, посвященная сказочному герою, проводятся различные анимационные программы с участием Лопшо Педуня, который постепенно превратился туристский бренд района), филиалы музея – этапная изба на Сибирском тракте в д. Бачкеево (в которой туристы могут на себе испытать все «прелести» арестантского быта – арестантская каша, кандалы, ночь на нарах и т.п.) и центр удмуртской культуры в д. Сундур (туристские программы предполагают знакомство с бытом удмуртов, приготовление и опробование туристами национальных блюд), картинная галерея, центр народного творчества и декоративно-прикладного искусства, культовые объекты (например, церковь Иоанна Богослова). В д. В. Нязь сохранился кенос (летнее жилище и «домашний склад» удмуртов) первой половины 19 века. Около д. Мал. Мазыги находится языческая священная ель у святого ключа используемая в обрядах и по сей день. Около дороги из п. Игра в с. Зура находится «Черная сосна» - если в её кору вставить монетку и попросить о здоровье, то оно будет крепким. Отдельно стоит отметить выгодное географическое положение подрайона, так как он расположен на федеральной автомагистрали, соединяющей Казань и Пермь, между городами Ижевск и Глазов.

Балезинский подрайон в развитии и функционировании туристского комплекса тесно взаимосвязан с городом Глазовом. Значительный интерес у туристов вызывают: с. Кестым, являющееся культурным центром чепецких татар, с соборной мечетью, «национальной» трапезой в сельском доме, музеем

«Татар Йорты», постановками фольклорного ансамбля в доме культуры; с. Юнда – центр бесермянской культуры с краеведческим музеем, домом ремесел и мастерскими «на дому», национальными блюдами, которые туристов учат делать и опробывают в гостевом доме, лесом «Ляг» из которого невозможно выбраться не зная местных традиций. Важным православным объектом республики является Покровский женский монастырь около села Каменное Заделье. Особенностью района является и то, что в нем насчитывается много мемориальных памятников. Через территорию проходит северная ветка Сибирского тракта. В Балезино стоит отметить памятник паровозу, водонапорную башню, дом, украшенный крышками от пластиковых бутылок, «Площадь мира», брусчатку, краеведческий музей.

Город Можга был основан при Сюгинском стекольном заводе, который, в настоящее время (завод по производству стекольных изделий «Свет»), представляет собой интересный экскурсионный объект. Можгинский подрайон известен Музей Удмуртского народного творчества, музеем «Набат памяти» (посвященным жертвам Бухенвальда), имеется мечеть, храм святого Архистратига Божия Михаила и часовня во имя иконы «Живородный источник» г. Можги (неподалеку расположен святой источник)

В с. Поршур расположен Свято-Никольский храм (построен без единого гвоздя, с оригинальными мироточащими иконами), неподалеку от села, по легендам, спрятан «золотой клад». В районе сохранилось несколько мельниц конца 19 века. Особо стоит выделить деревню Большие Сибь, около которой сохранились места моления язычников («Луд вась», «Колды вась» и «Бадзым куа»). В деревне открыт центр удмуртской культуры, работает дом-музей и родник В. Толстой и функционирует туристский маршрут «Наши любимые Сибь».

Увинский подрайон, прежде всего, известен, в туристском аспекте, санаторием «Ува» (открытый на базе сульфатно-натриевых и хлоридно-натриево-йодобромосодержащих вод), который по праву может претендовать и на федеральный статус важности. Среди объектов культурно-познавательного туризма стоит отметить храмы Иоанна Кронштадтского и Петра и Павла, мечеть, два музея, здание школы, в которой жил и работал известный педагог В.А. Сухомлинский. В д. Удугучин расположена прекрасная деревянная церковь Александра Невского. Узей-Тукля позиционируется как географический центр республики и функционирует туристская программа «Связь времен», в рамках которой предполагается посещение исторического музея с театрализованной экскурсией, выставочного зала с мастер-классом и дома ремесел. Район характеризуется большими запасами грибов и одними из лучших условия для любительской охоты.

На базе перечисленных подрайонов Ижевского туристско-рекреационного района, окружающих город Ижевск, имеются все предпосылки для организации маршрута «Серебряное кольцо Удмуртии».

Своеобразен по своим туристско-рекреационным функциям Алнашский подрайон, который географически приурочен к транзитной периферии Ижевского туристско-рекреационного района. Территория характеризуется

довольно высокой сельскохозяйственной освоенностью и малой лесистостью, но, тем не менее, красивыми пейзажами. Подрайон обладает относительно высоким туристско-рекреационным потенциалом и хорошими условиями для развития культурно-познавательного туризма и лечебно-оздоровительного туризма. В последнем аспекте особенно стоит отметить санаторий федерального значения Варзи-Ятчи, открытый на базе местных слабосульфидных высокозольных торфяных грязей и «сернистых вод». Однако сейчас «водная база» более разнообразна [14]: маломинерализованная сульфатного натриево-магниевое-кальциевого состава, со слабощелочной реакцией среды, маломинерализованная сульфатного кальциевого состава, мреднеминерализованная хлоридно-сульфатно-кальциево-натриевого состава, крепкий рассол хлоридно-натриевого состава с нейтральной реакцией среды с содержанием брома и йода. При санатории имеется и детский оздоровительный лагерь (находится неподалеку).

К объектам культурно-познавательного туризма относятся мемориальные дома-музеи Г.Д. Красильникова и Л.Г. Векшиной (Ашальчи Оки), литературный и археологический музеи в с. Алнаши.

Около д. Пислегово находится Кар-гора, являющаяся священным языческим местом, на котором и в наше время осуществляются языческие обряды. Однако самым значимым языческим объектом в республике является единственная сохранившаяся в республике «Большая куала», – языческая молельня, с целым рядом святилищ, расположенных в окрестностях д. Кузебаево. Сохранилась куала и окрестностях д. Ляли. Стоит так же отметить Варзи-Ятчинские святилища, в настоящее время не используемые. Обряды языческих молений так же проводились около деревень Удмуртский Тоймбаш и Пирогово.

В с. Алнаши находится ключ, названный в честь Ашальчи Оки (первой удмуртской поэтессы), и ее могила, в д. Шадрасак-Кибья расположена деревянная ветряная мельница 19 века, в деревнях Кузебаево и Муважи – крестьянские избы 19 века, около д. Варзино-Алексеево – плотина медного завода и др. На месте бывшей деревни Голюшурм планируется создание палео-деревни. Интересны родники «Ильинский» и «Мощный», нерестилище ручьевой форели в реке Карашурка.

Не менее значимым в развитии внутреннего и въездного туризма в республике выступает Шарканский подрайон, который благодаря специфике рельефа (куэсты), наряду с другими факторами, называют «Удмуртской Швейцарией», подрайон обладает одними из наиболее красивых пейзажей в республике. В подрайоне имеются благоприятные условия для развития экологического (природный парк «Шаркан»), событийного (в д. Титово воплощен в жизнь проект, посвященный Тол-Бабаю (удмуртскому Деду-Морозу) и культурно-познавательного туризма (Исторический и Историко-краеведческий музеи, дом народного творчества и ремесел, «Сказочная поляна», окруженная статуями удмуртских духов и богов, языческие святы «места» (к западу от села Шаркан (около деревень Тыловыл и Пашур)), чудотворная греческая икона «Скоропослушница» при Петропавловской

церкви. На востоке от д. Кыква находится Каргора, также являющаяся священным языческим местом, на котором и в наше время осуществляются языческие обряды (по преданиям здесь жили алангасары). Гора резко возвышается над окружающей местностью, прекрасна как со стороны, так и виды с нее. Около д. Мувыр по легендам древних удмуртов снимался фильм «Тень Алангасара». В деревне Быги функционирует центр удмуртской культуры. Перспективным за счет орографических предпосылок является строительство горнолыжных трасс.

Граховский, Дебёсский, Кезский, Кизнерский, Киясовский, Красногорский, Селтинский, Сюмсинский, Вавожский, Юкаменский и Ярский являются подрайонами, обладающими средним туристско-рекреационным потенциалом (при этом, каждый обладает своей спецификой и может предложить интересные туристские проекты), расположенными на периферии республики, в них расположены центры муниципальных районов.

Граховский подрайон может быть интересен краеведческим музеем Ашалчи Оки с. Грахово (родина поэтессы), дом-музеем В.Е. Вельского в д. Мари-Возжай, центрами народной культуры чувашей деревни Благодатное, русской культуры д. Котловка и кряшенов д. Порым, городищем «Кар гурезь» около с. В. Игра, где проводят языческие моления. Православные храмы расположены в селах Грахово, Новгородское и Мещеряково (все датируются серединой 19 века). В д. Вуж Эгра находится часовня М. Атманова (родина переводчика Библии на удмуртский язык). В районе, наряду с Дебесским, активно развивается «конный» туризм. В д. Котловка на реке Яга открыта резиденция Бабы Яги (избушка на курьих ножках), которая здесь представлена сразу в пяти ипостасях: русская, удмуртская, чувашская, кряшенская и марийская. Стоит отметить и проводимое в деревне шоу «Славянские барабаны». Оба феномена представляются туристам в рамках программы «В гостях у Бабы Яги».

В Дебёсах смыкается две ветки Сибирского тракта (Петербургско-Вологодская и Московско-Казанская), в здании бывшего пересыльного пункта (воинской казармы) находится Музей истории Сибирского тракта, экспозиции которого «рассказывают» об истории села, философском смысле пути и о жизни арестантов. На самом перекрестке организуются театрализованные представления соответствующей тематики. Через село по тракту проезжали и проходили [6]: А.Н. Радищев, М.М. Сперанский, Александр I, декабристы, А.И. Герцен, Ф.М. Достоевский, М.Е. Салтыков-Щедрин, Н.Г. Чернышевский и др.

Знаковым объектом для района и республики является «гора» Байгурезь («богатая гора»), представляя собой обрыв правого коренного склона р. Чепцы высотой 51 метр вблизи с. Дебёсы. С «горы» и у ее подошвы открываются прекрасные виды. Для туристов на «горе» организуются состязание покорения горы с кумышкой в руках, языческие обряды моления Духу горы, а так же «кушанья» национальных блюд. Языческие моления так же проводят в месте «Така Ошмес», а около деревни Удмуртский Лем в старину варили кумышку для молений, а сейчас проводят обряды Йо-келян («проводы льда», посвященные водяному (Вумурту) и «сялтыман» (обряд умывания

«молодушек»). В д. Котегурт находится «духовная энергонасыщающая зона», аномальная зона приходится и на место «Батёнюк». Подобная же тематика развивается в связи с названием села «Дебёсы» («где бесы...»), в том числе знакомство с тремя мифами о появлении села с таким названием, и в предложении услуг знахарки. В районе имеется и старообрядческая деревня – Смольники. В пределах Варнинского могильника (археологического памятника) была обнаружена уникальная подвеска в форме Шунды-Мумы (одна из главных героинь удмуртской мифологии). Одним из существенных элементов туристских программ является и посещение мастер-классов в Дебёском центре ремесел. Стоит отметить и местечко Куиньсерго, в котором можно принять «джакузи» на реке Чепца. В окрестностях Дебёс в местечке Карасмешка проводятся чемпионаты России по горному бегу.

Кезский подрайон расположен на северо-востоке республики на северной ветке федеральной железной дороги. В районе имеются хорошие условия для охоты и сбора дикоросов. На данном этапе основные объекты показа, в аспекте культурно-познавательного туризма, в районе связаны с Сибирским трактом (этапные помещения в с. Полом и д. Бани, здания волостной и почтовой управы, земской больницы в с. Полом).

В с. Полом к объектам туристского интереса можно отнести куалу и связанные с ней языческие моления (сейчас объект не используется), поповский дом и фундамент церкви середины 18 века, памятник Александру II, а также находящееся неподалеку загадочное «Чертово городище».

Среди объектов природы, имеющих и культурную ценность, подрайона можно отметить Кездурский водопад с белыми лечебными глинами (около д. Кездур), двух вековую сосну в д. Озон.

В п. Кез имеется музей имени Поскребышева (удмуртский поэт), церковь, центр декоративно-прикладного творчества и ремесел, множество интересных памятников, посвященных воинам.

Кизнерский подрайон расположены на юго-западе республики на федеральной железнодорожной магистрали. В поселке Кизнер открыт лечебно-оздоровительный комплекс на базе бальнеоресурсов. Территория интересна урочищем «Крымская Слудка», музеем имени В.Г. Короленко «Вуж Мултан» и домом, в котором останавливался в 1895 году писатель во время «Мултанского дела» (с. Короленко), музеями краеведческим и декоративно-прикладного искусства п. Кизнер, жилыми домами 19 века в селах Короленко и Ягул, православными храмами в селениях Короленко и Кибья и др.

Киясовский подрайон может быть интересен туристам: уникальным центром удмуртской культуры «Удмуртская изба» (проводятся представления, обряды, изготовление традиционных блюд вместе с туристами или для них и т.д.) в д. Карамас-Пельга (в деревне, вслед за Шарканским районом, создана «резиденция» удмуртского Деда Мороза и на ее базе разработана туристская программа «Едем к Тол Песятаю в Карамас- Пельгу!»). туристов здесь встречает самобытный ансамбль «Инвожо» (ставшим популярным и снискавшим любовь телезрителей на «Минуте Славы», представляет традиционные удмуртские обряды и является носителем национального

фольклора). Подрайон интересен и музеем «Русская изба» и «Каменными мостиками» Сибирского тракта в с. Первомайском, музеем имени художника-баталиста П.А. Кривоногова и домом ремесел с. Киясово, целебной силой «Святого ключа». Среди культовых объектов стоит отметить Свято-Никольский храм в с. Данилово (начало 19 века), церкви в селах Ермолаево и Мушак. Интересны туристам могут быть и кедровники поселений Медвежье и Сутягино.

В подрайоне возрождены праздники «Акашка» в д. Карамас-Пельга (олицетворяет приход весны и подготовку к полевым работам), «Бусы сюан» («Свадьба поля») в Старой Салье и праздник лета «Семык» в марийской деревне Унур-Киясово.

Красногорский подрайон расположен на юге от города Глазов. В селе Красногорское расположены центр декоративно-прикладного творчества и ремесел, Краеведческий музей, храм Покрова Пресвятой Богородицы. Храмы конца 19 – начала 20 века расположены в селах Селег, Васильевское, Курья и Архангельское. В д. Отогурт находится центр бесермянской культуры. В Осипинцах растут вековые сосны.

Селтинский и Сюмсинский подрайоны находятся на западе республики на федеральной автомагистрали, через территорию протекает река Кильмезь. Основными объектами туристского интереса являются: участки Сибирского тракта (этапные избы в селах Муки-Какси и Сюмси); купеческая застройка центров сел Селты (дома Булычевых, Соболевых, купеческая лавка и т. д.) и Сюмси; храмы 19 века в селах Селты и Узи Селтинского подрайона, а так же в селах Зон, Сюмси, Муки-Какси и Б. Кильмезь Сюмсинского подрайона.

В Селтах расположен краеведческий музей, в п. Югдон – историко-этнографический музей, школьные музеи – в с. Узи и д. Колесур. В Сюмсинском подрайоне музейные учреждения представлены: музейно-выставочным центром и музеем «Наш край» в с. Сюмси, этнографическим центром русской культуры в д. Васькино (стоит отметить в деревне и сад усадьбы Абашеева с оригинальными скульптурами) и историко-краеведческим музеем «Память» в с. Муки-Какси, Чертовые гора и озеро (место, где встречаются «нечистые» силы), место мачтовых сосен около д. Кильмезь (использовалась для постройки Петром I российского флота), гостевые дома для рурального туризма д. Туканово. В Селтах установлен памятный камень, а в Сюмсях – памятник в честь А. Н. Радищева. В селе Селты имеется центр декоративно-прикладного искусства.

Вавожский подрайон. Территория прежде всего известна, как место, где родился известнейший удмуртский поэт, этнограф и историк К.П. Чайников (Кузубай Герд). К. Герду посвящен дом-музей в с. Гурезь-Пудга. Прекрасно местечко под названием «Берег пяти прудов», окружающих Гурезь-Пудгу (неподалеку имеется засохшая возрастом более 7 веков ель). В районе имеется 2 краеведческих музея: в с. Вавож и д. Нюрдор-Котья. В райцентре сохранились торговые ряды, особняки и жилые дома второй половины 19 века, работает театр «Волшебное время». Интерес туристов могут вызвать события, связанные с боями у с. Вавож и д. Волково во время Гражданской войны.

Среди культовых объектов стоит отметить храм, посвященный апостолам Петру и Павлу в с. Тыловыл-Пельга (датируется серединой 19 века) и церковь Святителя и Чудотворца Николая от 1835 года в с. Вавож, а также церковь Вознесения Господня в с. Водзимонье (отличающаяся своей прекрасной и оригинальной внутренней расписью). Около д. Зяглуд-Какся расположена языческая священная роща. Культурную ценность имеют и сосновый бор «Корабельная роща» (д. С.-Котья), кедровник в Н. Котья. Сюмсинский, Селтинский и Вавожский районы богаты запасами ягод и грибов, имеют хорошие условия и ресурсы для любительской охоты.

Подрайон интересен своей природой: сосновыми борами «Корабельная роща» (д. С.-Котья), «Гуляевский», «Нижний Юсь», кедровником в Нюрдор-Котье, торфяными болотами и родниками.

Юкаменский подрайон расположен на юго-западе от города Глазов и тесно с ним связан в социально-экономическом аспекте. Среди памятников культуры заслуживают внимания культовые объекты: восстановленный храм Трех Святителей в с. Ежево, Иоанно-Предтеченская церковь с. Пышкет, храм Святой Троицы в с. Юкаменское, усадьбы в селах Ляпино, Камки, Ежево, кузницу с. Шамардан, плотина и контора бывшего Юкаменского завода. Среди музеев стоит отметить Музей народного искусства с. Юкаменское и Музей бесермянской культуры с. Пышкет. Среди объектов природы, формирующий культурный ландшафт района, стоит упомянуть Зилайскую сосну и кедровую рощу с.Зямбай. Уникальным по мощному дебиту является родник «Дар земли», расположенный около д. Татарские Ключи.

Ярский подрайон находится на северо-западе республики и непосредственно примыкает к Глазовскому подрайону, в своем функционировании и развитии ориентирован на город Глазов. Через район проходит железнодорожная магистраль федерального значения и протекает крупная река Чепца. Территория характеризуется красивыми ландшафтами. Основные объекты туристского показа в районе связаны с Сибирским трактом: с. Елово (сохранившийся участок тракта), деревни Усть-Лекма, Сосновка, Николаево и Низево. В Елово находится первая каменная церковь (18 век) в республике – Троицкая церковь, на начало 19 века приходятся Спасская церковь с. Укан и Вознесенская церковь с. Сада. В районе имеется три центра национальной культуры: с. Пудем – русской, д. Озерки – удмуртской и д. Ворца – бесермянской. С районом связаны судьбы поэтов Ф.И. Васильева (д. Бердыши) и М.И.Федотова (бесермянский поэт, д. Ворца), организован соответствующий тур, знакомящий с жизнью и творчеством поэтов.

Краеведческие музеи подрайона находятся в п. Яр (два музея), п. Пудем, д.Озерки, с. Укан и д. Ворца. В п. Яр находится центр декоративно-прикладного творчества и искусств.

Особняком стоит отметить п. Пудем, возникший практически в одно время с городами Ижевск и Воткинск как заводское поселение. С данным временем связаны памятники: заводская плотина и сам завод, дом управляющего заводом и здание заводской управы, пруд (привлекателен в визуально-эстетическом плане).

Имеется потенциал вовлечения в туристскую сферу Кушманского городища и «Татарской сопки», с которой связаны легенды захоронения умершей дочери хана и спрятанным кладом. Так же к «легендарным» объектам района относятся Пудемский пруд с островами Любви, Разлуки и Свиданий, место у большой сосны «Сиен енатонни» (место, где лечат глаза) в д. Баяран, ключ со святой водой с. Елово.

У родника с. Укан в священной роще совершались языческие жертвоприношения, аналогичные же объекты находятся в окрестностях деревень Дизьмино и Лековой.

К потенциально интересным для туристов празднованиям можно отнести [6]: в с. Укан «Праздник русского валенка»; в деревнях Бачумово и Озерки праздник на Медовый и Яблочный Спасы; в д. Усть-Лекма – Андреев день; в д. Бармашур и д. Байдалино – праздник русского платка; в с. Дизьмино – праздник Ивана Купалы; в д. Зюино восстановлены элементы удмуртского обряда «Сюан» (Свадьба), которые реализуются в настоящих свадьбах.

Кигбаевский, Кулигинский, Понинский, Нылгинский и Учинский подрайоны характеризуются относительно низкими значениями ТРП и полицентрической пространственной организацией сети поселений. Территории обладают хорошей транспортной доступностью (за исключением Кулигинского района). В качестве специализации подрайонов можно выделить охоту на диких животных, сбор дикоросов, сплав по рекам, походы выходного дня и др. В туристском плане очень высокой аттрактивностью обладает исток реки Кама в с. Кулига. Здесь туристам предлагается перепрыгнуть через «великую» реку. Село Кулига является самым крупным в республике селом старообрядцев. Туристов в селе, построенном по классическим канонам старообрядцев, знакомят с бытом и культурой ее населения. Здесь проводятся различные обряды регионального и межрегионального значения, в том числе и у истока реки Кама. В д. Новый Унтем расположена священная языческая роща. В Нылгинском подрайоне на базе месторождения лечебных грязей развита лечебно-оздоровительная рекреация (с. Кыйлуд). В Нылгинском и Учинском подрайонах имеются монастыри, в частности Мало-Дивеевский монастырь в с. Норья, популярный для экскурсий.

Понинский подрайон расположен к северо-востоку от города Глазов. Важным элементом потенциала территории является цикл средневековых удмуртских легенд о богатыре Донды (значимой для удмуртов личности) и его семье (в том числе сыне Гурья, основавшем городище Гурьякар). В д. Золотарево работает Центр удмуртской культуры в который входят: сельский Дом культуры (с фольклорным коллективом), краеведческий музей «Истоки» с экспозициями: «Жизнь и быт удмуртов» (состоящая более чем из 50 уникальных экспонатов), «Наш край в огне Гражданской войны», «Декоративно-прикладное искусство», «Чудеса природы», «Пчеловодство», «История села». В деревне имеется театр костюмов северных удмуртов, сохранились старинные удмуртские сооружения [6]. В пределах усадеб организуются интерактивные представления «Удмуртская старина», так же в доме культуры проводится знакомство с удмуртскими обрядами. Неподалеку от

деревни находятся Почашевские высоты, на которых проходили ожесточенные бои во время Гражданской войны.

Вотский и Люкский подрайоны обладают низким ТРП и специфическим географическим положением – внутренние изоляты. По функциональной структуре ТРП и специфике ландшафтов к данным подрайонам можно отнести и Сельчкенский. Данные территории практически полностью покрыты лесами (характеризующимися высокой визуально-эстетической ценностью), выросшими в своем большинстве на четвертичных песках эолового генезиса (встречаются дюны), слабо освоены. По ряду видов туристско-рекреационной деятельности имеют высокие значения потенциала: рекреация в пределах баз и домов отдыха, оздоровительных лагерей, садово-огородных участков, сбор ягод и грибов, охота, бытовой туризм и т.д. Сельчкенский подрайон обладает высоким потенциалом для купально-пляжного туризма на базе песчаных карьеров с водоемами, однако для этого необходимо развивать соответствующую инфраструктуру. В с. Люк имеется не действующий монастырь, проводится интереснейший и уже относительно популярный среди туристов международный этнофестиваль «Окно в небо». В деревне Большой Кияк расположена трехсот летняя сосна, которая, как считается, насыщает людей благотворной энергетикой.

К «изолированной периферии» можно отнести: Валамазский, Верхнекильмезьский, Верхневятский, Верхнекамский, Казанский, Копкинский, Лумпунский, Закамский, Итинский, Новозятский и Бемыжский подрайоны. Территории обладают низкими и очень низкими значениями туристско-рекреационного потенциала, слабой транспортной доступностью (за исключением Итинского), характеризуются высокой лесистостью и малой людностью, ландшафтами, имеющими низкую визуально-эстетическую привлекательность, малым числом объектов, представляющих культурно-историческую ценность. Каждый из подрайонов имеет специфику и ориентирован на природонаправленные немассовые виды туристско-рекреационной деятельности. Имеется ряд важных туристских аттракций. Например, в с. Копки находится центр по разведению лайки и практикуется международный охотничий туризм. В Итинском подрайоне в с. Зура расположена этапная изба на Сибирском тракте и оригинальная по архитектуре Митрофановская церковь, а в с. Тыловой в 2011 году открыт музей-усадьба композитора и артиста оперетты Г.М. Корепанова-Камского. Интересно и старообрядческое селение Сергино (Верхнеамский подрайон), которое уже сейчас включено в ряд действующих туристских маршрутов. Стоит выделить и привлекательные природные объекты: находится исток реки Вятка в Верхневятском подрайоне; родник «Многоструйчатый» с большим дебитом, первые ботанические заказники в республике Андреевский сосновый бор и Кокманский ботанический заказник (Валамазский подрайон), памятник природы «Кильмезский» (сосновые боры и открытые дюнные участки), расположенные на границе Валамазского и Копкинского подрайонов, множество верховых и низинных болот, Зонский ботанический резерват и Лумпунский бобровый заказник Лумпунского подрайона, исток реки Кильмезь

в Верхнекильмезьском подрайоне; Заякинская роша (кедр и сосна сибирская) в с. Зура, лиственничник в д.Тугалуд Итинского подрайона и др.

Таким образом, можно сделать вывод, что республика обладает значительным и разнообразным по структуре потенциалом для развития туризма и рекреации. География объектов туристского интереса довольно обширна, однако, доступность объектов, за счет компактности региона и относительно развитой дорожной сети, хорошая.

3.2. География внешних и внутренних туристских потоков Удмуртской Республики

Если рассматривать внешние туристские потоки, то, вполне, очевидно, что из республики наблюдается больший отток туристов, чем их приток. В целом, для Удмуртии характерна туристская активность населения на уровне ниже среднего в сравнении с другими регионами страны. Диверсификация туристских потоков «узкая» (57% потоков приходится на первые три страны по числу выездов) –, согласно Росстату, среди зарубежных стран по числу принятых из республики туристов (22,7 тыс.) выделяются Турция (7,2 тыс.), Египет (4,2 тыс.), Таиланд (1,5 тыс.), Чехия (1,3 тыс.), Испания (1,1 тыс.), Греция (1 тыс.) и Италия (0,8 тыс.). То есть, прежде всего, очевидна ориентация населения на отдых в странах дешевого массового приморского туризма. Число официальных приезжих туристов по статистике ежегодно составляет несколько десятков человек, доминируют, обычно, представители Германии. Для республики характерна особенность, заключающаяся в значительной доле внутреннего туризма по числу отправленных туристов (33,8%) и их стоимости (38,5%). Для сравнения, по всей Российской Федерации соответствующие показатели составляют 23% и 12%. Большая часть внутренних туристских потоков ориентирована на города Москва, Санкт-Петербург, Казань и другие направления. Последние два года наблюдается тенденция повышения доли выезда туристов за пределы России относительно внутреннего туризма.

Если рассматривать непосредственно использование ТРП республики, то стоит отметить, что за последнее десятилетие в республике сформировалась устойчивая сеть туристских маршрутов (например, можно представить основные маршруты активного туризма (см. приложение 15), в частности, в данном аспекте активную роль играет «Союз туристов и краеведов» – водные маршруты по рекам Удмуртии (Сива, Кама, Кильмезь, Иж, Чепца, Позимь), «Ижевская кругосветка» и т.д.). Наряду с этим стоит отметить, что активное развитие в республике получает и горнолыжный туризм (поддерживаемый президентом республики), прежде всего в пределах спортивных комплексов «Нечкино» и «Чекерил», в которые с каждым годом растут туристские потоки,

а в них в ответ начинается диверсификация предлагаемого туристского продукта. Так же значительны потоки в пригороды Ижевска и на берега Камы и ее водохранилища, ориентированные на базы и дома отдыха (например, турагенства «Вокруг света» и «Корона-тур» предлагают отдых на базах «Нечкино», «Березовая роща», «Елочка», «Камские дали» и др.), но в данном направлении необходимо совершенствовать туристскую инфраструктуру и формировать более гибкую ценовую политику. Популярны программы, связанные с паломничеством к родникам Зуевых Ключей, значительную роль играют и программы экологического туризма (в национальный парк «Нечкино», природные парки «Шаркан» и «Усть-Бельск»). Однако наибольшая доля и рост приходится на сеть туристских маршрутов культурно-познавательной тематики, на которых базовыми туристскими центрами выступают [6]:

1. Исторические: археологические (городища Иднакар и Зуевы Ключи); историко-архитектурные (города Ижевск, Воткинск, Глазов и Сарапул); промышленные (города-заводы – Ижевск, Воткинск, Камбарка), военно-исторические (Ижевск, Воткинск, Глазов, Сарапул, Якшур-Бодья, Балезино, Красногорье), связанные с Сибирским трактом (Дебесы, Бачкеево, Зура, Муки-Какси, Кожиль).

2. Этнические: Лудорвай, Сундур, Золотарево, Дебёсы, Кузебаево, Удмуртский Лем, Ворца, Карамас-Пельга, Котловка; на базе природных объектов – Каргора и Байгурезь, во многих райцентрах (центры удмуртской культуры), Граховский район (кряшены, чувашаи), Каракулинский и Граховский районы (марийцы), Юкаменский и Балезинский районы (бесермяне, татары), Сергино и Кулига (старообрядцы). Этнофутуризм – Ижевск, Завьялово, Якшур-Бодья.

3. Мемориальные: Ижевск (М.Т. Калашников, Е.Ф. Драгунов и др. оружейники, Г.А. Кулакова), Воткинск (П.И. Чайковский), Сарапул (Н.А. Дурова, купцы Воронцов и Сведомские), Глазов (В.Г. Короленко, О.Л. Книппер-Чехова, И.А. Наговицын), Можга (А. Толстой), Грахово (Ушковы, Д. Менделеев), Вавож (Кузубай Герд), селения Сибирского тракта.

4. Литературные: Г.Д. Красильников (Алнаши), К.Герд (Вавож), Ф.Васильев и М. Федотов (д. Бердыши и д. Ворца Ярского района соответственно), Ашальчи Оки (Грахово, Алнаши), В.Г.Короленко (Старый Мултан).

5. Событийные. Прежде всего, выделяются города Ижевск и Воткинск и другие города, Шаркан («В гости к Тол Бабаю»), Карамас-Пельга, Игринский и Дебёсский районы («Песни Сибирского тракта»), Игра (фестиваль «Лопшо Педунь смеется») и др.

Непосредственно сама основная сеть маршрутов (туристские программы) культурно-познавательной тематики представлена в таблице 4.

**Туристические программы культурно-познавательной тематики
Удмуртской Республики [6, дополнено]**

№ п/п	Название программы	Исполнитель
I. «Центральная урбанизированная зона»: Ижевск – Воткинск (с районом) – Сарапул (с районом).		
1.	Ижевск	
1.1.	Обзорная экскурсия «Ижевск – столица Удмуртии»	все турфирмы
1.2.	«История и памятники г. Ижевска»	МУК «Галерея»
1.3.	«По историческим местам г. Ижевска»	ТФ «Пилигрим», ТЭП «Турист»
1.4.	«Героев наших имена – история улиц, памятников»	ТФ «Пилигрим», ТЭП «Турист»
1.5.	«Прогулка по старому Ижевску»	НМУР им. К. Герда
1.6.	«Старый Ижевск» (пешеходная)	МУК «Галерея»
1.7.	«Становление государственности в Удмуртии» (пешеходная)	НМУР им. К. Герда
1.8.	«История Ижевского цирка»	МУК «Галерея»
1.9.	«Ижевск – культурная столица» (история театров и цирка, с посещением)	МУК «Галерея»
1.10.	«Мелодии родникового края»	МУК «Галерея»
1.11.	«По садам и паркам города» (с посещением Дома Природы)	ТЭП «Турист»
1.12.	«Ижевск – город-завод»	МУК «Галерея»
1.13.	«Ижевск промышленный» (с посещением одного завода)	ТФ «Пилигрим»
1.14.	«Ижевск в годы Великой Отечественной войны»	МУК «Галерея»
1.15.	«Арсенал Победы»	НМУР им. К. Герда
1.16.	«Дорога к храму»	ТЭП «Турист»
1.17.	«Купола над городом» (история храмов)	МУК «Галерея»
1.18.	«Ижевск: три веры – три стиля архитектуры»	ТЭП «Турист»
1.19.	«Русские валенки» с. Июльское.	
2.	Завьяловский район	
2.1.	• Архитектурно-этнографический музей «Лудорвай»: Удмуртская свадьба; Семь мостов счастья; Праздники-фестивали «Ильин день», «Петров день», «Медовый Спас», «Воршуд»	МУК «Галерея», ТЭП «Турист», ТФ «Пилигрим»
3	Воткинск и Воткинский район	
3.1.	«Воткинск – родина П. И. Чайковского» (в разных вариантах)	МУК «Галерея», ТЭП «Турист», ТФ «Пилигрим» и др. турфирмы
3.2.	«К христианским святыням» (с. Перевозное)	РЦДО для детей, МУК «Галерея»
3.3.	Этномаршрут в д. Кукуи	

Таблица 4 (продолжение)

№ п/п	Название программы	Исполнитель
4.	Сарапул и Сарапульский район	
4.1.	«Купеческий Сарапул» (разные варианты)	МУК «Галерея», ТЭП «Турист», ТФ «Пилигрим и др.
4.2.	«Нечкинский национальный парк»	МУК «Галерея»
4.3.	Конно-верховые маршруты по району	ТФ «Ветер странствий», Ижевский городской турклуб и др. турфирмы
II. Северная зона – Глазов и Глазовский район		
1.1.	«Глаз – город» (в разных вариантах)	МУК «Галерея», ТЭП «Турист», ТФ «Пилигрим» и др. турфирмы
1.2.	«По следам предков»	Глазовское районное объединение (далее – ГРО)
1.3.	«В гости к северным удмуртам»	ГРО
1.4.	«Почашевская высота (история Гражданской войны в районе)»	
III. Сибирский тракт		
1.1.	«Путь кандальный»	НП «СТ», НМУР им. К. Герда, МУК «Галерея»
1.2.	Этнотур «Сибирский тракт: три мира» (Глазов–Кестым–Юнда–Сергино–Золотарево).	НП «СТ», НМУР им. К.Герда
№ п/п	Название программы	Исполнитель
1.3.	Этнотур «Сибирский тракт: три мира» (Ижевск–Бачкеево–Дебёсы–Кестым–Глазов–Юнда–Ижевск)	НП «СТ», НМУР им. К. Герда
1.4.	«По старому Сибирскому тракту» (с. Дебёсы)	МУК «Галерея»
1.5.	Историко-литературный маршрут «Сибирский тракт» (Бачкеево–Дебёсы)	НМУР им. К.Герда
1.6.	«Сибирский тракт – дорога сквозь века»	Визит-центр п.Игра
1.7.	«Государева дорога»	ГРО
1.8.	«А вековые березы помнят...»	Пужмезьский СДК Балезинского района
IV. Туристические программы районов:		
1.1.	Игринский (другие маршруты, кроме Сибирского тракта): <ul style="list-style-type: none"> • «Игра в Игре с Лопшо Педунем» • «В гости к удмуртам» (Игра–Сундур) • «Клубок дорог» (п. Игра) • Этнографический тур по Игринскому р-ну, (6-дневный отдых + историко-познавательные экскурсии с проживанием в д. Сеп) 	МУК «Игринский районный краеведческий музей», НМУР им. К. Герда, МУК «Галерея»
1.2.	Дебёсский: конно-верховые маршруты	ТФ «Ветер странствий», Ижевский городской турклуб и др. турфирмы

Таблица 4 (продолжение)

№ п/п	Название программы	Исполнитель
1.3.	Балезинский: <ul style="list-style-type: none"> • «Один день в Кестыме» • «Сергинские чудеса» • «Юнда – село бесермян» 	НП «СТ», НМУР им. К. Герда
1.4.	Якшур-Бодьинский: <ul style="list-style-type: none"> • «История одного села» (Якшур-Бодьинский район) • «И рельсы тянутся как жизнь» 	МУК «Галерея» НМУР им. К. Герда
1.5.	Алнашский: <ul style="list-style-type: none"> • «Последние язычники Европы» • «Литературные Алнаши» 	НМУР им. К. Герда
1.6.	Вавожский: «Один день с Кузебаем Гердом» (Ижевск – Гурезь-Пудга)	НМУР им. К. Герда
1.7.	Шарканский: <ul style="list-style-type: none"> • «Родина Тол Бабая» • «Земля Нюлесмурта» 	НМУР им. К.Герда все турфирмы
1.8.	Юкаменский: «К народу, которого нет – бесермяне»	ТЭП «Турист»
1.9.	Киясовский: «Едем к Тол Песятаю в Карамас- Пельгу!» «Мумы гырлы» («Зов матери»). Этнический тур.	
2.0.	Граховский: «В гостях у Бабы Яги» (д. Котловка) Конные прогулки «Граховский венок» (этнотур) «Тайны народа кряшен» (этнотур)	
2.1.	Увинский: «Связь времен» (Узей-Тукля)	
2.2.	Можга и Можгинский район: «Стекланный город» «Легенды и были Можгинского р-на»	
2.3.	Каракулинский район: <ul style="list-style-type: none"> • «Супер рыбалка на р. Кама» Нижнекамское водохранилище, д. Зуевы Ключи (рыболовные и охотничьи туры) • «Достопримечательности села Каракулино» • «Тайны озера Кара-куль» «Семейный выходной в марийской деревне»	
2.4.	Малопургинский район: Туры к «Бурановским бабушкам» «Богатство Обрана (Обран инзыос)»	
2.5.	Ярский район: «Дорога домой» – на родину поэтов – земляков Ф. Васильева, М. Федотова (п. Яр – с. Укан – д. Ворца)	

Таблица 4 (окончание)

№ п/п	Название программы	Исполнитель
2.6.	Завьяловский район: «Дэри-батыр» Туры к этнофестивалю «Окно в небо»	
2.7.	Кизнерский район: «По следам Мултанского дела»	

Практически все фирмы работают на широкий круг клиентов, а именно их программы рассчитаны на дошкольников, школьников, студентов, взрослое население, жителей Удмуртии и граждан российской Федерации, все ориентируются и на прием иностранных граждан, за исключением турфирм, развивающих спортивные походы. Между тем, в реальности недостаточно четко прослеживается различие в работе с разными группами клиентов, кроме изменения цены, особенно в случае приема иностранных граждан. Подача материала в процессе проведения экскурсии должна быть подстроена под сегмент туристов, участвующих в ней. Необходимо больше внимания уделять подготовке экскурсоводов, выбору предприятий-партнеров на всех этапах обслуживания туристов. Серьезной проблемой становится и использование специальных экскурсионных автобусов (которых в республике единицы) с неисправным оборудованием для проведения экскурсии, в результате чего ее эффективность значительно снижена. Необходимо отслеживать качество обслуживания на экскурсионном маршруте, интересоваться мнением экскурсантов, внедрять систему письменного отзыва группы о проведенной экскурсии, подписанного руководителем группы.

Контрольные вопросы

1. Охарактеризуйте географию потенциала муниципальных районов Удмуртии, исходя из материалов приложения 14.
2. Перечислите наиболее значимые туристско-рекреационные объекты Ижевского подрайона.
3. Охарактеризуйте топологическую модель Глазовского подрайона и его основные объекты.
4. Какие виды туризма перспективны для развития на территории Национального парка «Нечкинский»?
5. Обоснуйте относительно высокий туристско-рекреационный потенциал Северо-Прикамского и Каракулинского подрайонов.
6. Каким образом близость к г. Ижевску влияет на структуру и рекреационный потенциал Малопургинского и Якшур-Бодьинского подрайонов?
7. Какие подрайоны Ижевского туристско-рекреационного района могут войти в маршрут «Серебряное кольцо Удмуртии»?

8. Какие условия способствуют развитию лечебно-оздоровительного и культурно-познавательного туризма в Алнашском подрайоне?

9. Дайте характеристику основных видов туризма, развитых в Шарканском подрайоне.

10. Перечислите подрайоны Удмуртии с относительно низким туристско-рекреационным потенциалом.

11. Какие подрайоны Удмуртии можно отнести к «внутренним изолятам» и «изолированной периферии»?

12. В чем заключаются особенности географии внешних туристских потоков Удмуртии?

13. Опишите наиболее перспективные, на Ваш взгляд, туристские программы, реализуемые в туристско-рекреационных подрайонах республики.

14. Охарактеризуйте базовые туристские центры, на которые приходится наибольшая динамичность и рост туристских потоков: исторические, этнические, мемориальные, литературные, событийные, спортивные, развлекательные.

Задания для практических занятий

1. Проведите сравнительный анализ топологической структуры Ижевского и Глазовского туристско-рекреационных районов.

2. Выделите основные виды туризма исходя из целей путешествия. Выберите из списка, согласовав с преподавателем, один из видов туризма и подготовьте по нему доклад в следующем срезе: сущность вида туризма, потенциал развития в республике, география потенциала, основные аттракции, вывод.

3. Нанесите на контурную карту основные аттракции по отдельным видам туризма в республике, опираясь на доклады задания 2.

4. Нанесите на контурную карту разными условными знаками (в зависимости от типа) основные туристские центры республики.

5. Нанесите на контурную карту основные туристские маршруты республики.

ГЛАВА 4. ПРОБЛЕМЫ И ПЕРСПЕКТИВЫ РАЗВИТИЯ ТУРИСТСКО-РЕКРЕАЦИОННОГО КОМПЛЕКСА УДМУРТСКОЙ РЕСПУБЛИКИ

4.1. Влияние туризма на региональное развитие

Туристско-рекреационная сфера региона представляет собой систему взаимодействий между ее субъектами: туристско-рекреационной территорией, туристскими и рекреационными предприятиями, рекреантами и туристами. Внутренние и внешние противоречия субъектов соответствующей сферы и являются источником ее развития. Развитие туристско-рекреационного комплекса территории необходимо проводить рационально, комплексно, не как самоцель, а для решения конкретных задач, с учетом специфики региона, предварительно оценивая как положительные, так и отрицательные последствия (например, см. таблицу 5).

В целом же, туристско-рекреационная деятельность осуществляет следующий ряд воздействий (которые необходимо учитывать, при развитии) на регион и субъектов туризма: антропоэкологические (адаптационные, защитные, рекреационные и т.д.), социальные (коммуникационные, социализации, регулятивные, качества жизни, ориентировочные, интеграционные, индивидуализации и т.д.), духовные (информационные, воспитательные, инкультурационные, образовательные, аксиологические, гносеологические, онтологические, творческие и т.д.), экономические (развитие связанных отраслей хозяйства, инфраструктуры, увеличение занятости населения, рост доходов территории и т. д.), экологические и др.

Таблица 5

Возможные положительные и отрицательные последствия туристского развития регионов [12]

Положительные последствия	Отрицательные последствия
Создание новых рабочих мест	Возрастание роли неквалифицированного труда
Увеличение доходов предприятий, населения, бюджета территории	Поляризация и коммерциализация интересов различных групп населения
Возрождение местных культурных ценностей, развитие народного творчества, традиций, обычаев, народных ремесел	Рост числа отклонения от общественных норм поведения (алкоголизм, хулиганство, проституция)
Ускорение социальных и культурных процессов	"Эрозия" семьи
Оживление местной культуры	Коммерциализация культуры
Повышение спроса на сельскохозяйственную продукцию и другие товары местного производства	Рост цен на местные товары и услуги, на земельные и другие природные ресурсы и недвижимость
Повышение привлекательности региона	Потеря региональной самобытности
Охрана и восстановление местных памятников культуры	Конфликты между местным населением и туристами
Осознание обществом проблем окружающей среды и необходимости ее защиты	Обострение экологических проблем

Таблица 5 (окончание)

Положительные последствия	Отрицательные последствия
Стимулирование развития смежных отраслей	Ущерб развитию других отраслей хозяйства
Расширение объемов регионального экспорта	Увеличение импорта товаров и услуг, предназначенных для обслуживания туристов
Совершенствование инфраструктуры и системы коммунальных объектов и служб, включая водоснабжение, удаление мусора, дорожную сеть, здравоохранение, безопасность и правопорядок	Возможность регулярных кризисов развития туристской экономики
Дополнительные возможности для подготовки квалифицированных специалистов и социальной мобильности	
Создание новых форм досуга, которыми могут воспользоваться как местные жители, так и туристы	
Новые подходы к землепользованию	

4.2. Основные проблемы и перспективы развития туристско-рекреационного комплекса Удмуртской Республики

Выявление перспектив развития туристско-рекреационной сферы территории является одной из наиболее важных и сложных частей любого географического исследования подобной тематики. При этом важным является предупреждение негативных воздействий туризма на территорию и усиление позитивных. В результате исследования региональной туристско-рекреационной системы Удмуртской Республики был выявлен целый ряд ее недостатков и преимуществ, угроз и возможностей развития внутреннего и въездного туризма региона.

Основными проблемами развития туризма в Удмуртской Республике являются:

- в стратегическом планировании развития региона в республике первостепенное значение отдается отраслям военно-промышленного, топливно-энергетического комплексов и другим традиционным отраслям хозяйства, туристский же межотраслевой комплекс отодвигается на второй план;
- имидж закрытого региона, связанного с оборонным комплексом страны, а отсюда и недостаточная известность Удмуртии как интересного и многопланового региона для туристов;
- образ России, в том числе и Удмуртии, как территории, неблагоприятной и «не предрасполагающей» к развитию туризма;
- слабая информированность населения республики и потенциальных туристов за ее пределами о ее туристских аттракциях, даже несмотря на то, что в последние годы увеличилось количество литературы по истории и культуре

Удмуртии, рассчитанной как на специалистов, так и на всех, кто интересуется данной тематикой;

- лимитирующим фактором для развития и осуществления туризма на природе является большое количество кровососущих насекомых, некоторые из них являются переносчиками заболеваний (особо следует выделить клещевой энцефалит и боррелиоз). Кроме того, в Удмуртии локализовано природно-очаговое заболевание – геморрагическая лихорадка с почечным синдромом, разносчиками которой являются грызуны и клещи;

- удалённость от регионов, формирующих основные туристские потоки, а население республики и соседних регионов обладает относительно низкой платёжеспособностью;

- проблемы в организации транспортного сообщения с центром страны и соседними регионами, в частности, отсутствие современного аэропорта с развитой системой услуг, международным сообщением;

- умеренно континентальный климат республики с продолжительной холодной и многоснежной зимой, коротким тёплым летом и хорошо выраженными переходными сезонами не благоприятствует развитию многих «теплолюбивых» видов туризма;

- в орографическом плане республика мало благоприятна для организации многих видов туристско-рекреационных занятий: «воздушных полётов» (парапланеризма, дельтапланеризма и т. п.), различных форм сплава по горным рекам, развития сети спортивных горнолыжных трасс, а так же трасс для различных типов туристских походов и терренкуров высокой категории сложности и т.п. А расположенные в соседних регионах Уральские горы являются решающим фактором перераспределения туристских потоков не в пользу Удмуртии;

- слабая предпринимательская активность населения, отсутствие у населения стартового предпринимательского капитала, что тормозит развитие инфраструктуры туризма за счет местных ресурсов и возможностей;

- слабая нормативно-правовая база, что сказывается на эффективности управления и создает проблемы при территориальном планировании, регулировании и организации туристических потоков, подписании различных договоров, экологическом мониторинге и т. д.;

- в территориальном планировании отсутствует практика и ориентированность на резервирование и выделение территорий, на которых находятся аттрактивные и перспективные туристические объекты;

- отсутствие четкого механизма координации действий по развитию туризма между республиканскими структурами власти, органами местного самоуправления, производителями туристских услуг и местными жителями;

- неэффективное использование районными администрациями собственных ресурсов с целью развития въездного и внутреннего туризма, в перспективном планировании развития территории, в привлечении инвестиций, в развитии малого и среднего предпринимательства, в формировании партнерства с частным бизнесом, в привлечении общественности. Кроме того, в

структуре районных администраций часто отсутствуют подразделения или специалисты, отвечающие за туристско-рекреационную сферу;

- наличие «жестких» конкурентов по большинству видов туристско-рекреационной деятельности в лице соседних регионов, обладающих лучшими позициями на рынке и большими ресурсами;

- недостаточное внимание региональных специалистов в сфере туризма к созданию уникальных или комплексных проектов, сочетающих различные виды туризма (например, экологический и образовательный; экскурсионный и конгресс-туризм; спортивно-оздоровительный и сельский и т. д.);

- низкий уровень маркетинга регионального, местного и фирменного туристского продукта;

- недостаточное развитие системы целенаправленной подготовки кадров для приема и обслуживания туристов (гидов-переводчиков, горничных и администраторов, сотрудников визит-центров и т. д.);

- слабо развито гостиничное хозяйство, в частности, сильно изношен материальный фонд;

- слабая конкуренция в сфере туризма и гостеприимства в Удмуртии, вследствие чего – завышенные цены на услуги предприятий туристической индустрии, в частности, гостиничного комплекса, и низкое качество многих соответствующих услуг;

- небольшое число высокоаттрактивных природных и культурно-исторических объектов. В республике насчитывается 343 особо охраняемых природных территорий, из них не более десятка действительно способны к формированию туристских потоков (река Кама и её исток, национальный парк «Нечкинский», природные парки «Шаркан» и «Усть-Бельск», Ботанический сад и др.). Природные объекты довольно сильно рассредоточены по региону, что затрудняет их использование. В регионе 2316 культурно-исторических объектов и только 39 (из них 23 – археологических) имеет федеральный статус. Кроме того, большинство объектов находится в плохом состоянии (32% – в среднем, 11% – в хорошем) и не готово к экскурсионному показу;

- отсутствие опыта в проектировании, формировании, продвижении и реализации регионального, местного и фирменного туристского продукта в соответствии с передовой международной практикой;

- ориентированность туристских фирм на работу за пределами республики и их малая инициативность в создании собственного регионального туристского продукта, что обусловлено их стремлением работать только с готовым туристским продуктом и «снимать сливки» и др.

В то же время, республика обладает и преимуществами, сильными сторонами для развития внутреннего и въездного туризма:

- началось формирование управленческо-организационной системы регулирования отрасли, в том числе координационной комиссии по развитию внутреннего и въездного туризма в регионе;

- относительно активно идет формирование, утверждение и реализация программных документов, посвященных развитию внутреннего и въездного

туризма в республике, осуществляемое во взаимодействии представителей государственных органов власти, научного сообщества и представителей частного капитала;

- наличие брендовых активов: М.Т. Калашников, П.И. Чайковский, Г.А.Кулакова, Н.А. Дурова, В.Г. Короленко, Е.И. Пугачев, «Бурановские бабушки» а также Ижевск, как «Оружейная столица России», «Ижевская винтовка» и др.;

- рост числа организаций и предприятий, заинтересованных в развитии туризма, в том числе в продвижении Удмуртии как туристского региона в городах России и за рубежом;

- созданы «площадки» для коммуникаций между субъектами всех подсистем региональной туристско-рекреационной системы;

- наличие туристских предприятий (например, членов Российского Союза Туриндустрии), обладающих положительной репутацией и опытом работы в условиях коммерческого туризма, способных организовать и предоставить качественный туристский продукт;

- многонациональный и многоконфессиональный состав населения республики, что позволяет создавать туристические программы межэтнического и межконфессионального характера, включающие элементы национального обслуживания в средствах размещения, на предприятиях питания, в организации досуга и т. п.;

- налаженные деловые и культурные контакты финно-угорского мира, которые в перспективе могут быть переведены в туристическое русло;

- включение в ряд нормативно-правовых документов необходимости резервирования земель и объектов, обладающих туристско-рекреационной ценностью, в пользу туристского сектора экономики;

- качественное «расширение» в последние годы сети гостиничных предприятий, прежде всего, в столице республики;

- наличие довольно густой сети автомобильных дорог с твердым покрытием, обеспечивающей внутреннее передвижение туристов в любое время года;

- наличие развитой сети государственных, муниципальных, ведомственных учреждений культуры, способных стать не только объектами туристского интереса, но и координаторами и проводниками в развитии туризма в республике;

- имеются организационные структуры национального парка «Нечкинский» и природного парка «Шаркан» (родины удмуртского Деда Мороза – Тол Бабая), которые более активно можно использовать в развитии туризма;

- очень хорошая изученность региона в туристско-рекреационном аспекте и др.

К основным угрозам развития внутреннего и въездного туризма в республике относятся:

- в стратегическом и тактическом планировании развития региона

органами власти туристский межотраслевой комплекс останется на втором плане в пользу традиционных секторов хозяйства: военно-промышленного комплекса, нефтедобычи, машиностроения и сельского хозяйства;

- высокая «чувствительность» туристского сектора экономики к кризисным явлениям и форс-мажорным обстоятельствам;

- не произойдет формирование единого координационного совета республики по управлению туристским сектором, что, по сути, лишит туристский сектор региона «голова» и приведет к квазихаотичному состоянию;

- недостаток знаний в области теории и практики системного устойчивого функционирования и развития туристско-рекреационной системы как в верхних эшелонах власти, так и «на местах» может лишить регион «энергии», полученной от полученного импульса к развитию туристского сектора экономики;

- отсутствие нормативно-правовой базы и практики резервирования ценных туристско-рекреационных объектов и земель в пользу туристского сектора экономики может привести к утрате целого ряда туристских аттракций;

- иррациональный и неверный выбор потребителя может привести к «пустой» трате ресурсов развития туристского сектора экономики региона. Стоит отметить, что на региональных совещаниях большая часть специалистов развитие туристского сектора в регионе связывает только с иностранными туристами, что в корне не верно и не гуманно, забывая о внутреннем спросе, а также закономерностях развития соответствующей отрасли экономики;

- производственно-сбытовая подсистема региональной туристско-рекреационной системы продолжит работу, ориентированную на выездной туризм, как более выгодное направление в получении сиюминутной прибыли;

- завышенные цены поставщиками туристских услуг (например, коллективных средств размещения, санаторно-профилакторных учреждений) приведут к высокой стоимости регионального туристского продукта, а значит и к снижению спроса на него в пользу конкурирующих регионов;

- «слабое» информирование населения региона о туристских аттракциях, инфраструктуре и продукте приведет к дальнейшей ориентации внутреннего спроса на внешний туристский продукт, а если еще и продолжится «слабая» маркетинговая работа с внешним спросом, то произойдет «консервирование» туристского сектора экономики республики;

- как завышение, так и занижение ожиданий положительных эффектов при развитии внутреннего и въездного туризма может привести к нежелательным следствиям различного спектра для территории;

- многие типы туристско-рекреационной деятельности в сложившейся ситуации не приносят ощутимых доходов принимающей территории (например, купально-пляжная, промысловые типы рекреации, турпоходы), так как в них преобладает самодеятельная рекреация, отдыхающие, в большинстве случаев, рассчитывают на свои силы и, следовательно, практически не тратят деньги в туристской дестинации. Как следствие, данные направления развития туризма вызывают малый интерес со стороны субъектов принимающей

туристов территории и др.

Среди основных возможностей и перспектив развития внутреннего и въездного туризма республик можно выделить:

- происходит относительно динамичное развитие культурно-познавательного и культурно-развлекательного туризма;
- удалось обратить внимание органов власти республиканского и муниципального уровня к туристскому сектору экономики региона;
- сформировался актив развития внутреннего и въездного туризма в виде группы заинтересованных субъектов из всех подсистем туристско-рекреационной системы республики;
- важнейшим направлением развития внутреннего и въездного туризма должна стать интеграция усилий с соседними, заинтересованными и с «выгодными» регионами и отдельными их субъектами в рамках как отдельных туристских проектов (например, связанных с Сибирским трактом, Прикамьем, маркетингом территорий), так и в проведении общей скоординированной и взаимообогащающей деятельности в области развития туризма;
- необходима организация обучающих курсов различной туристской тематики (прежде всего в области системного подхода к устойчивому развитию внутреннего и въездного туризма в регионе) для органов власти, а также и для других субъектов региональной туристско-рекреационной системы, что должно существенно улучшить качество принимаемых ими решений и ускорить развитие туризма в регионе;
- наблюдаются положительные тенденции в области подготовки туристских кадров, заключающиеся в стыковке интересов потенциальных работодателей, высших учебных заведений и органов власти. Происходит развитие системы международного обмена студентами, обучающихся по туристским специальностям;
- благоприятные предпосылки для развития «сельского» туризма. Особо интересным представляется создание национальных (этнографических) деревень и центров с длительным пребыванием в них туристов (ряд таких центров уже функционирует);
- благоприятные условия для развития промысловых типов туристско-рекреационной деятельности (сбор дикорастущих ягод, грибов и т.п., рыболовство, охота). Однако в данном контексте важно информирование населения и туристов о санитарно-гигиенических правилах поведения в природе (особенно направленных на предотвращение заболеваний клещевым энцефалитом, боррелиозом и геморрагической лихорадкой с почечным синдромом);
- хорошие условия для развития туризма, связанного с зимними видами спорта и развлечений, так как республика является одним из самых «снежных» регионов России и, наряду с этим, имеются известные в мире и России традиции лыжного и биатлонного спорта;
- в республике имеется целый ряд исчезающих поселений, инфраструктуру которых можно и стоит использовать для развития туристско-

рекреационной сферы. В результате формируются такие выгоды, как использование «почти утраченного» жилого фонда, увеличение занятости сельского населения, использование соответствующих территорий для туристско-рекреационной деятельности, пополнение бюджетов, поддержка «деградирующих» территорий и др. [8];

- перспективным является развитие милитаристско-познавательного и милитаристско-развлекательного туризма (в том числе создание военно-исторического музея под открытым небом и военно-туристского полигона), которое хорошо увязывается со сложившимся соответствующим брендом республики;

- перспективно, как показывает опыт, развитие массовых туристских слётов и организация коммерческих соревнований разного уровня сложности для любителей приключенческого туризма;

- в республике имеются возможности для увеличения загрузки санаторно-профилакторных учреждений, баз и домов отдыха – рекламные компании, госзаказы для различных социальных групп населения, гибкая ценовая политика, расширение объёмов услуг и открытие доступа к использованию инфраструктуры. Кроме того, республика обладает значительными запасами минеральных вод (используемых примерно на 20%) и лечебных торфяных грязей;

- развитие самодеятельной и особенно организованной (ниша очень востребована и практически не заполнена) рекреации у водоёмов;

- решение проблем, связанных с рекреацией на коллективных дачных и садоогородных массивах, может улучшить условия для отдыха населения и придать новый импульс для развития данного направления рекреации: борьба с грабежами домов при массивах, урегулирование правовых вопросов с земельными участками на основе земельного кадастра, содействие госорганами в коммунальном обустройстве садовых и дачных массивов и т.п.;

- интересным видится создание открытых искусственных гидротермальных водоемов, содержащих различные по составу и целебным свойствам воды (особенно аттрактивным объект будет в зимний период);

- в республике слабо развит, но перспективен для развития приключенческий туризм: в различных формах на крупных водоемах, геокэшинг, робинзонады, зорбинг, дайвинг и т.д.;

- возможности для развития делового туризма;

- развитие автомобильного и велосипедного туризма на базе формирования сети специальных предприятий и сооружений и др.

Таким образом, проведенный анализ и оценка показали, что республика обладает значительным потенциалом для развития внутреннего и въездного туризма, который активно осваивается. Однако освоение потенциала Удмуртии необходимо рационально организовать как со стратегических, так и тактических позиций, с учетом недостатков и преимуществ региона.

Контрольные вопросы

1. Охарактеризуйте возможные положительные и отрицательные воздействия туризма на развитие регионов.
2. В чем состоят основные проблемы развития туризма в Удмуртской Республике?
3. Укажите сильные стороны развития внутреннего и въездного туризма в Удмуртии.
4. Какие туристские бренды определяют имидж Удмуртии?
5. Какие факторы относят к угрозам для развития внутреннего и въездного туризма в Удмуртской Республике?
6. Определите перспективы развития внутреннего и въездного туризма в Удмуртской республике. Укажите, какие для этого имеются возможности.

Задания для практических занятий

1. Выполните SWOT-анализ определенного муниципального или туристско-рекреационного района республики в аспекте развития в них туризма.
2. Выполните SWOT-анализ и контент-анализ основных туристских брендов республики.
3. Сравните перспективы развития туризма Ижевского и Глазовского туристско-рекреационных районов.

ЛИТЕРАТУРА

1. Гай И.А. Современное состояние и перспективы развития индустрии туризма в Удмуртии // Современный социально-политические технологии: смыслы и ценности: Материалы XIV Всероссийской научно-практической конференции с международным участием 25-26 марта 2009 г. В 2ч. Ч.2. – Ижевск: УдГУ, 2009.
2. Географический атлас Удмуртской Республики / Под общ. ред. И.И.Рысина – 2-е изд., перераб. – М.: Издательство ДИК, 2010. – 40 с.
3. Геоэкологические проблемы Удмуртии: учебное пособие / Под ред. В.И. Стурмана. – Ижевск: УдГУ, 1997. – 158 с.
4. О санитарно-эпидемиологической обстановке в Удмуртской Республике в 2011 году: Государственный доклад. – Ижевск: Управление Роспотребнадзора по Удмуртской Республике, 2012. – 231с.
5. Князева Л. Ф., Рупасова М.Б. Историко-культурное наследие // Концепция «Развитие культурно-познавательного туризма в Удмуртской Республике (2010–2015 гг.)»: отчет о научно-исследовательской работе / Министерство культуры Удмуртской Республики, Институт социальных коммуникаций Удмуртского государственного университета, Национальный музей Удмуртской Республики им. К. Герда. – Ижевск: КнигоГрад, 2008. – С. 22–32.
6. Концепция «Развитие культурно-познавательного туризма в Удмуртской Республике, (2010–2015 гг.)»: отчет о научно-исследовательской работе / Министерство культуры Удмуртской Республики, Институт социальных коммуникаций Удмуртского государственного университета, Национальный музей Удмуртской Республики им. К. Герда. – Ижевск: КнигоГрад, 2008. – 196 с.
7. Рысин И. И. Физико-географические (ландшафтные) районы Удмуртии // Вестник Удмуртского университета. Сер. «Науки о земле». – 1997. – № 3.
8. Рысин И. И., Саранча М. А. Рекреационный потенциал Удмуртской Республики: географический анализ и оценка с использованием геоинформационных технологий. – Ижевск: Ассоциация «Научная книга», 2007. – 184 с.
9. Саранча М.А. Потенциал и организация развития культурного туризма в Республике Удмуртия: монография. – Ижевск: Изд-во «Удмуртский университет», 2011. – 112 с.
10. Саранча М. А. Потенциал и организация развития туризма в Удмуртской Республике: географический анализ и оценка на основе географических информационных систем: монография. – Ижевск: Изд-во «Удмуртский университет», 2011. – 220 с.

11. Удмуртская Республика = Удмурт Элькун: энциклопедия / гл. ред. В.В. Туганаев. – 2-е издание. – Ижевск: Удмуртия, 2008. – 765 с.

12. Худеньких Ю.А. Туризм в Пермском крае: территориальная организация и региональное развитие: диссертация на соискание учёной степени кандидата географических наук: 25.00.24; Пермский государственный университет. – Пермь, 2006. – 170 с.

13. http://www.rostourunion.ru/pages/rus/ob_rst (дата обращения: 7.11.2012).

14. <http://varzy.ru/medical-base/natural-medical-factors/#climate> (дата обращения: 7.11.2012).

ПРИЛОЖЕНИЕ

Общегеографическая номенклатура

Возвышенности: Верхнекамская (в т.ч. г. Байгурезь), Красногорская, Тыловайско-Мултанская (в т.ч. Каргора, Яблоновая «гора»), Можгинская, Сарапульская.

Низменности: Чепецкая, Кильмезская, Центральная, Камско-Бельская.

Реки: Кама, Вятка, Кильмезь, Чепца, Иж, Вала, Сива, Лоза, Ува, Лёкма, Ига, Нылга

Истоки рек: Кама, Вятка, Иж.

Водоемы: Воткинское водохранилище, Нижнекамское водохранилище, Ижевский пруд, Воткинский пруд, Камбарский пруд, Пудемский пруд.

Особо охраняемые природные территории и объекты: национальный парк «Нечкинский», природные парки «Шаркан» и «Усть-Бельск», природный заказник «Кокманский», природный ботанический заказник «Андреевский сосновый бор».

Административно-территориальное деление: см. Географический атлас Удмуртской Республики (2010 г.).

Предприятия гостиничного бизнеса Удмуртии
(по данным министерства торговли и бытовых услуг Удмуртской Республики (на 1.10.2009))

Наименование предприятия, перечень дополнительных услуг	Категория обслуживания	Количество номеров	Количество комнат	Количество мест в номере	Площадь (кв.м.)	Стоимость номера	Перечень Удобств в номере
1	2	3	4	5	6	7	8
ОАО «ВолгаТелеком» Стирка Глажение Ресторан Бар Сауна-джакузи Сауна-бассейн Бильярд Охраняемая парковка Беспроводной интернет Конференц услуги Услуги факса Постановка на миграционный учет иностранцев	Люкс	6	2	2	42	4100	Телефон Холодильник Телевизор (спутн-ТВ) Туалет Ванна
	Студия	10	2	2	27	3100	Телефон Холодильник Телевизор (спутн-ТВ) Туалет Ванна
	Первая категория	10	1	1	15	2000	Телефон Холодильник Телевизор (спутн-ТВ) Туалет Ванна
ЗАО«Парк Отель» Ресторан, сауна, стирка/глажение, бильярд, бар, шашлычная, теннис, автостоянка, трансфер, Wi-fi	сьют						
	апартамент	2	2	1	71	7500	
	люкс	4	2	1	53	5500	
	студия	4	1	1	27	3500	

Приложение 2 (продолжение)

1	2	3	4	5	6	7	8
ОАО «Волга Телеком» филиал в УР «Связист» КафеСауна, бассейн Факс, интернет Тренажерный зал Стирка, глажение Автостоянка	апартамент	2	2	2	40	4000	Все удобства
	Люкс	12	2	2	28	3500	Все удобства
	первая категория	6	1	1	15	2000	Все удобства
	вторая категория	12	1	2	15	1000	Все удобства
Гостиничный комплекс «Мустанг» Баня Сауна с бассейном Тренажерный зал Автостоянка Мелкий ремонт одежды Стирка и глажениеодежды Доставка обедов из кафе и ресторанов	Люкс	2	2	2	36,24	2500	Кондиционер, ванная/ душ. кабина, туалет, TV, холод-ник, телефон, халаты
		6	2	2	36,24	2000	
	первая категория	1	1	2	20,16	1500	Душ. кабина, туалет, конд-р. TV, холодильник
ФОК «Солнечный» Стирка, глажение, тренаж. зал, баня, сауна, автостоянка, интернет	сюит	1	3	2	75	5000	
	люкс	1	2	2	20	2000	
	первая категория	1	1	1	15	500	

Приложение 2 (продолжение)

1	2	3	4	5	6	7	8
Отель «Дерябинь»	Одно мест ВК	6	1	1	26,3	3150	Все
	апартамент	1	2		47,5	3900	Все
	люкс	10	2	1	32	3150	все
		1	2	2	33,9	3150	все
	студия	2	1		34,2	3150	
	первая категория	9	1	2	27,1	2600	Санузел в номере
		24	1	1	15,5	1950	
	вторая	7	1	1	15,5	1350	Санузел в номере
		3	1	2	24,5	1600	
третья	3	1	1	16,8	1150		
Гостиница «Шарк-клуб»	люкс	1	2	1-2	39,6	3000	
	студия	4	1-2	1-2-3	19,9-34,3	2000-3000	
	первая категория	6	1	1-2	10,4-16,2	1200-1600	
	вторая	2	1	1-2	9-13	900	
Гостиница «Юбилейная» Администрации Президент и Правительства УР	Люкс	3	3	1/2	48	5000	Есть все
	Полулюкс	11	2	1	39,6	4000	
	первая категория	24	1	1/2	17	2800	

Приложение 2 (продолжение)

1	2	3	4	5	6	7	8
ООО «Респект» Гостиничный комплекс «Green Roof»	апартамент	1	2	3	120	8500	Телефон, ТВ (2), мини-бар, джакузи с эффектом бани, 2 с/у, полотенца, туал. принадлежности
	люкс	2	2	2	38	4000	Телефон, ТВ(1), мини-бар, душ.кабина, 1с/у, полотенца, туал. принадлежности
		2	2	3	65	5500	Телефон, ТВ(2), мини-бар, душ.кабина, 1с/у, полотенца, туал. принадлежности
	первая категория	3	1	2	25,5	1500	Телефон, ТВ (1), мини-бар, душ.кабина, 1с/у, полотенца, туал. принадлежности
		4	1	1	12,5	2900	Телефон, ТВ (1), мини-бар, ванна, полотенца, туал. принадлежности
	Гостиница «Уральская» ООО «ЭксомТ»	Апартамент	1	2	1	40.1	4000
студия		20	1	1	26,3	2000	Есть все
первая категория		18	43	43	15,5	1000	Есть все

Приложение 2 (продолжение)

1	2	3	4	5	6	7	8
Гостиница «Премьер-Отель»	Сюит	1	2	2	80	10000	Телефон Холодильник Телевизор Туалет Ванна Джакузи Кухня
	Люкс	2	2	1-2	35	3500- 4000	Холодильник Телевизор Туалет Ванна и душ Кондиционер
	Студия	9	1	1-2	25-30	2500- 5500	-//-
	первая категория	8	1	1-2	12-20	1600- 2100	-//-
Гостиница ООО «Восточная»	Люкс	2	2	2	36	1600	Холодильник Телевизор Ванна Туалет Кухня Телефон
	Студия	1	2	3	35	1500	Холодильник Телевизор Ванна Туалет Кухня Телефон
	первая категория	2	1	2	12	1500	Холодильник Телевизор Ванна Туалет Кухня Телефон
	вторая	1	1	2	22	1200	Холодильник Телевизор Туалет
	четвертая	1	1	1	9	500	Умывальник телевизор
		1	1	2	9	800	Умывальник телевизор
		1	1	2	12	800	Умывальник телевизор
	Пятая	1	1	1	11	500	
		2	1	2	11	600	
		1	1	1	11	700	
		1	1	2	16	800	
1		1	3	16	900		
	5	1	4	16	1000		

Приложение 2 (продолжение)

1	2	3	4	5	6	7	8
Гостиница ООО «Иж-Отель» парикмахерская, косметический салон, прачечная, мелкий ремонт одежды, стирка и глажение, ресторан, кафе, сауна, почтовые и телеграфные услуги, автостоянка, интернет и др.	апартамент	2	3	2		4000	кухня-бар, холодильник, видеодвойка, кондиционер, 2 санузла, ванна «Джакузи», биде, 2 унитаза, 2 умывальника, водонагреватель
	Люкс	10	2	2		2600	кухня-бар, холодильник, телевизор, кондиционер, санузел: душевая кабина, унитаз, биде, умывальник, водонагреватель
	Студия	3	2	2		2600	кухня-бар, холодильник, телевизор, кондиционер, санузел: душевая кабина, унитаз, биде, умывальник, водонагреватель
	первая категория	34	1	2		1700	телефон, телевизор, удобства: душевая кабина, унитаз, умывальник.
	вторая категория	14	1	1		1300	Телевизор, холодильник, телефон Санузел: душевая кабина, умывальник, унитаз
	пятая категория	14	1	2			2 комнаты на 4-х человек санузел: душ, унитаз, умывальник
Гостиница «Привал» ООО «Корнет»	Люкс	1	2	2	35,1		Холодильник Ванна Телевизор Туалет
	первая категория	3	1	2	54,4		Холодильник Телевизор Туалет Душевая кабина
	вторая	8	1	2	115		

1	2	3	4	5	6	7	8
Гостиница «Комфорт» ООО МП «Комфорт»	Студия	4	1	1	30	2500	Есть все
	первая категория	10	1	2	30	1200	
	вторая категория	3	1	4	30	1600	
Гостиница ГУ УР «Республиканский стрелково- спортивный комплекс им.генерал-майора Демидова А.М.»	Люкс	1	2	2	34,9	2800	Холодильник Телевизор Душ
	первая категория	4	1	1	16,9	700	Холодильник Телевизор Душ
		10	1	2	18,8	650	Холодильник Телевизор Душ
	третья	43	1	2	12,6	400	умывальник
		4	1	5	20,6	350	умывальник
		2	1	1	6,3	350	умывальник
	Гостиница «Аэропорт» ООО «Технорынок»	Люкс	2	2	2	33	2000
первая категория		75	1	1/2/3	15/18	1000	
						800	
700							
вторая	3	1	4/5/6	30/33	450		
третья	3	1	4/8	18/33	350		

Приложение 2 (продолжение)

1	2	3	4	5	6	7	8
Гостиница «Сосновый бор»	Люкс	1	2	2	48	3900	Холодильник Телевизор Туалет Душевая кабина
	Студия	1	1	2	35	3500	Холодильник Телевизор Туалет Душевая кабина
	первая категория	7	1	1/2	30	2100 2900	Холодильник Телевизор Туалет Душевая кабина
Гостиница «Кошкин дом» ООО «Оздоровительный комплекс « Берёзка»	Люкс	7	2	½	40	2600 2000	Холодильник Душ Телевизор Туалет
	первая категория	2	2	2	35	1800	Холодильник Душ Телевизор Туалет
	пятая	5	5	2/3	16/20		
	первая	11	1	До 3	18	450	Душ Туалет
	вторая	12	1	До 6	30	400	Душ Туалет
	первая	5	1	до 2	18	450	Душ Туалет Телевизор
	вторая	6	1	До 4	30	400	Душ Туалет Телевизор
	пятая	24	1	До 4	18	350- 400	Душ Туалет
		4	1	До 2	12	350- 400	
	пятая	24	1	До 4	18	300- 350	Душ Туалет
четвертая	5	1	До 2	18			
Оздоровительный комплекс «Радуга» ООО «Отель сервис»	Первая категория	52	1	2	13,8	3800	Холодильник Душ Телевизор Туалет

Приложение 2 (продолжение)

1	2	3	4	5	6	7	8
Гостиница «Околица» услуги питания бесплатный завтрак русская баня с бассейном бесплатная охраняемая автостоянка междугородная связь бесплатный беспроводной Интернет услуги прачечной встреча/проводы в эропорту, на вокзале	Люкс	1	2	1-2	40,5	3300	туалетная комната (с душем), телефон, холодильник, телевизор, фен, кондиционер
	Студия	2	2	1-2	25,0	2500- 2 600	
	первая категория	5	5	1-2	10,0- 19,5	1300- 2 400	
Гостиница «Строитель» Филиал «ЖКУ №183» ФГУП УССТ8 при спецстрое России	Пятая категория	9	1	1	110,3	500	Холодильник телевизор
		17	1	2	274,9	450	
		3	1	3	51,0	230	
ООО СП «Редуктор»	Люкс	5	2	1/2	35	3100	Холодильник Ванна Телевизор Туалет
	студия	4	1	1/2	25	2100	
	первая категория	30	1	1/2	18	1500	Холодильник Душ Телевизор Туалет
НОУ ДПО «Учебный центр профсоюзов УР»	первая категория	3		2		800- 1000	Холодильник Душ Телевизор Туалет
		6		1		1000- 2300	
	Пятая категория	11		4		500	Холодильник телевизор

Приложение 2 (продолжение)

1	2	3	4	5	6	7	8
ООО «УралСоюзИнвест» Гостиница «Русский двор»	первая категория	2	1	2	20	4000	Душ Телевизор Туалет
Гостиница «Центральная» Стирка и утюжка одежды, бильярд, прокат DVD. Wi-Fi, оздоровительный центр, турагенство, авиа и жд кассы, ателье, парикмахерская, пункт обмена валюты, автостоянка	апартамент	1	2	2	46,3	3500	Все удобства в номере
	Люкс	13	2	1/2	28-36	2400-3310	Все удобства в номере
	первая категория	13 6	1	1/2	13,9 16	1630 2800	
	четвертая категория	49	1	1/2/3	9,1 20,4	450 1350	Умывальник, телевизор
Гостиница ООО «Заячья усадьба» бильярд, сауна, автостоянка, стирка, глажение	апартамент	2	2	2	40	4000	Телефон Душ Телевизор Туалет
	Люкс	2	2	2	30	3000	То же
	первая категория	4	1	2	20	2000	То же
	вторая	3	1	2	20	1300	То же
Гостиница ООО «Санаторий- профилакторий «Ижнефтемаш»	Люкс	1	2	1	35	1800	Все удобства в номере
	Люкс	1	2	2	35	1700	Все удобства в номере
	Люкс	1	2	1-2	35	1600	Все удобства в номере
	Люкс	1	2	1-2	35	1500	Все удобства в номере
	первая категория	3	1	1-2	14	1300	Все удобства в номере
	первая категория	1	1	2	14	1000	Все удобства в номере
	вторая категория	31	1	2	12,5	800	Душ и туалет на два номера

Приложение 2 (продолжение)

1	2	3	4	5	6	7	8
Гостиница «Центральная», Ижевск, ул. Шувалова, 1		9	9	1	370,3		
Гостиница «Иверия» Дополнительные услуги: Автостоянка	первая кат	2	2	1	20		
	третья кат	4	4	2	20		нет удобств
Гостиница «Юбилейная» Дополнительные услуги: Парикмахерская Автостоянка	первая категория	5	2	1,2	33/22		
	третья категория	23	23	1-3	11/18		
	четвертая категория	7	7	1,3	11/18		
Гостиница «Мотель» Дополнительные услуги: кафе	пятая категория	3	1	2	20,87		душ на этаже
Комнаты для приезжих (общежитие) г. Сарапул, ул. Жуковского, 9 сауна	люкс	2	2	2	35		ванна, телевизор, холодильник, микроволновая печь
	студия	1	2	2	26		душ, телевизор, холодильник, спальный гарнитур, диван
	пятая категория	2	1	4	18		душ на этаже, кухня общая, телевизор
	пятая категория	2	1	2	12		душ на этаже, кухня общая, телевизор

Приложение 2 (продолжение)

1	2	3	4	5	6	7	8
Комнаты для приезжих (общежитие) г. Сарапул, ул. Жуковского, 9	пятая категория	1	1	2	18		Телевизор, кухня общая, холодильник, душ на этаже
	пятая категория	1	1	3	18		телевизор, кухня общая, холодильник, душ на этаже
	пятая категория	2	1	2	12		телевизор, холод-к, душ на этаже
Гостиница «Прикамье» г. Сарапул, ул. Пл. Свободы, 6.	люкс	1	2	2	36,1		телефон, холодильник, телевизор, туалет, душевая кабина
	люкс	3	2	2	35,7		телефон, холодильник, телевизор, туалет, душевая кабина
	студия	1	1	1	28,5		телефон, холодильник, телевизор, туалет, душевая кабина
	четвертая кат	1	1	2	15,6		без удобств
		2	1	2	11,05		без удобств
		4	1	1	9,8		без удобств
		2	1	1	9,6		без удобств
	пятая кат	4	1	3	15,95		без удобств
		2	1	4	20,35		без удобств
		5	1	2	14,46		без удобств
		3	1	3	14,8		без удобств
2		1	2	16,25		без удобств	

Приложение 2 (продолжение)

1	2	3	4	5	6	7	8
Гостиница «Прикамье» г. Сарапул, ул. Пл. Свободы, 6.	пятая кат	4	1	2	11,4		без удобств
		7	1	1	9,76		телефон
		2	1	2	8,3		без удобств
		10	1	1	9,13		без удобств
		1	1	2	8,7		без удобств
Комнаты временного проживания «На Покровской» г. Сарапул, Труда, 22 сауна, тренажерный зал	первая категория	1	1	2	16,24	3000	холодильник, телевизор, ванна, туалет
		1	1	1	15,43	2500	холодильник, телевизор, душевая кабина, туалет
		1	1	1	8,41	1500	телевизор, душевая кабина, туалет
ООО «Гостиничный комплекс «Глазов»	Люкс	10	20		277,2		Телевизор (10каналов) туалет, ванна ,телефон холодильник
	Полулюкс	6	12	12	138,9		
	одноместн ый	33	33		429,8		
	двухместн ый	27	27	54	431,4		
	Полулюкс	1	2	2	22,7		Телевизор, хол-ник
		3			32,3		
		15		30	172,2		
Гостиница «Версаль»	первая категория	1	1	2	36,6		Ванная, холодильник, телевизор, туалет
	вторая категория	5	5	2	102,5		холодильник, телевизор, туалет, душ
	пятая кат	2	2	3	27,2		телевизор

Приложение 2 (продолжение)

1	2	3	4	5	6	7	8
Гостиница д. Старая Юмья ул. Центральная, 1 Кафе Баня Автостоянка	люкс	1		1			холодильник, телевизор, душ, туалет
	полулюкс	2		1			телевизор душ, туалет
	первая кат	9		2-3			телевизор, душ, туалет
Гостиница с. АСТ, ул. Центральная Кафе	люкс	1	2	2			душ, ванна
	первая кат	19	19	2		310	душ
Гостиница г. Глазов, ул. Советская, 142 стирка, глажение, сауна. Кафе	первая кат	3	3	2	12		телевизор, ванна, туалет
	вторая кат	2	2	2	7,36		санузел на этаже
Гостиница Юкаменский тракт, 17 км. Хутор Горлица баня, бильярд	люкс	1					телевизор, туалет, душевая кабинка, аудиоаппаратура, внутренняя связь
		1	1	2-3			
	полулюкс	2	1	2-3			
		18	1	2			
	Коттедж	3	3	6-7			
3		5	10				холодильник, микроволновая печь

Приложение 2 (продолжение)

1	2	3	4	5	6	7	8
Гостиница С. Грахово ул. Ачинцева,1	Без категории	18	18	2,3,4		345	
Гостиница с. Совхозный, ул. Тракторная, 1а кафе, сауна, бассейн, автостоянка, автомастерская	3 категория	17	11	1 и 2	75,5		
Гостиница «Луло Ошмес» п. Игра, мрн. Нефтяников, д.19	студия	1	2	2	27,7	470	телевизор, туалет, холодильник душевая кабина
	первая кат	18	7	2-3	20,6	470	
	пятая кат	1	1	1	10,1	450	
	пятая кат	3	1	2	36,6	450	
	пятая кат	3	1	3	46,7	430	
Гостиница п. Игра, ул.Раскольников,35	люкс	3	2	2	33		телевизор, туалет, холодильник душевая кабина
	третья кат		10	3	18		

1	2	3	4	5	6	7	8
Гостинный двор «Живица»д. Сосновый.Бор ул. Аленская 13 автостоянка, прокат лошади, детская игровая площадка, баня	Люкс	1	1	2	32	600	холодильник, микроволновая печь, электрочайник, телевизор, баня, бильярд, мангалы.
	вторая	5	6	16	112	500	
	третья	1	2	6	24	400	
	пятая	1	1	2	9	300	
Гостиница пос. Кез, ул.Герцена 12 (Сауна, охота, рыбалка) бильярд)	студия	8	4	2	65		холодильник, телевизор, микроволновая печь, баня, кухня
Гостиница ОАО «Кезского сырзавода»	первая категория	6	3	2	60		Холодильник Телевизор душ
Гостиница пос. Кез, ул. Кирова 13 Баня, услуги прачечной	вторая категория	10	3	3 по 3	108		Кухня Холодильник Телевизор Стиральная машина Душ
Этнографичекая усадьба «Тынгыли» с. Александрово Средняя школа	Пятая категория	5	5	20	90	200- 250	Фольк. Коллектив, пешие прогулки, тур- экол. маршрут с ночёвкой в охотн. избушке, фото-видео студия, сувениры

Приложение 2 (продолжение)

1	2	3	4	5	6	7	8
Гостиница с. Шаркан ул. Коммунальная, 1а стирка, глажение, автостоянка	люкс	2	1	1	25	700	Душевая Холодильник Телевизор
	первая категория	4	1	2	24	400	
	третья	3	1	3-4	28	350	
Спорткомплекс «Олимпиец» с. Шаркан ул. Коммунальная, 7	Четвертая	2	1	5-8	52	200	Душевая Холодильник Телевизор
Гостиница «РСУ-сервис» с. Шаркан ул. Коммунальная, 90	Пятая	32	9	4 2	180	350	Душевая Холодильник Телевизор микроволновка
Гостиница при центральной больнице с. Шаркан	Пятая	1	1	7	18	215	Душевая Холодильник Телевизор микроволновка
ООО «Отель сервис» гостиничный комплекс МО «Нечкинское», массив горнолыжная база, участок №1 (прокат спортивного оборудования, детская комната с воспитателем, аренда пикниковой зоны, кресельный и буксировочный подъемники, ресторан, кафе, сауна, автостоянка, стирка и глажение)	люкс	1	2	2	35,6	4500 5000	все
	студия	6	2	2	31,2	3500- 4000	
	Первая	11	1	2	26,2	3000 3500	
	Вторая категория	10	1	1	9,0	1000 1200	
50		1	2	12,1	1800 2000		

Приложение 2 (продолжение)

1	2	3	4	5	6	7	8
Турбаза «Рябинушка» д. Дулесово	пятая кат						
Санаторий «Ува»	Люкс	14	14	14	458		телефон, холодильник, телевизор, кухня, туалет, ванна, душевая
	коттедж	4	16	8	290		телефон, холодильник, телевизор, кухня, туалет, ванная ком, душевая
	1 категория	15	15	15	210		телефон, холодильник, телевизор туалет, душевая.
	2 категория	114	114	228	1596		холодильник, душевая
Общежитие ЛПУМГ п. Ува	люкс	1	1	1	56		телефон, холодильник, телевизор, кухня, туалет, ванна, душевая
	Без категории	4	4	9	285		холодильник, телевизор, кухня, туалет, ванная
Лыжная база п. Ува	Без категории	4	4	10	76		телефон, холодильник, телевизор, кухня, туалет, ванна, душевая, кухня
Гостиница Увинский филиал ОАО «Удмурттранс»	Без категории	3	3	9	50		туалет, ванна, столовая

1	2	3	4	5	6	7	8
Гостиница ОАО «Увадревстрой»	Люкс	3	3	3	330		телефон, холодильник, телевизор, кухня, туалет, ванна, душевая
	Без категории	9	9	12	1695		телефон, холодильник, телевизор, кухня, туалет, ванна, душевая
Гостиница с. Юкаменское ул. 50 лет ВЛКСМ , д.5	Без категории	1	1	2	25		
Комнаты отдыха на железнодорожном вокзале станции Яр	Пятая категория		4	2	39,18		туалет
Ведомственная Комната отдыха для приезжающих и командировочных «ЖКХ» п. Яр	Пятая категория		1	6	30		
Ведомственная Комната отдыха для приезжающих и командировочных «Удмуртэнерго», п. Яр	Пятая категория		1	2	25		

1	2	3	4	5	6	7	8
Санаторий профилакторий 31 км. Якшур Бодьинского тракта (Тренажерный зал, баня- сауна)	Первая категория	10	10	2	14	1000	Телевизор, туалет, душ кабина, гардероб
	Вторая категория	20	20	2	14	900	Телевизор, туалет, душ кабина, гардероб
Детский санаторий 31 км. Якшур Бодьинского тракта Тренажерный зал, баня- сауна	Пятая категория	80	80	4	20	600	

Сравнительная характеристика санаториев г. Ижевск

Критерий Наименование	Наличие сайта	Наличие уникальных лечебных процедур, оздоровительных программ	Природные лечебные факторы				Наличие комфортабельных номеров с удобствами
			климат	грязи	минеральная вода	глина	
«Геолог»	-	+	-	+	+	-	+
«Голубой вагон»	-	+	-	-	+	-	+
«Изумрудный»	-	-	-	-	+	-	+
«ИжГТУ»	-	-	-	-	+	-	+
«Ижнефтемаш»	-	+	+	+	+	-	+
«Ижсталь»	-	+	+	+	+	-	+
«Ласточка»	-	-	-	-	+	-	+
«Малышок»	+	-	-	-	+	-	+
«Металлург»	+	+	-	+	+	-	+
«Нефтяник»	+	+	+	+	+	-	+
«Редуктор»	+	+	-	+	+	-	+
«Связист»	+	+	+	+	+	-	+
«Сосновый»	+	+	+	+	+	+	+
«Строилель»	+	+	-	-	+	-	+
«УдГУ»	-	-	-	-	+	-	+
«Энергетик»	+	+	+	+	+	-	+

Приложение 3(продолжение)

Критерий Наименование	Орган-я отдыха и лечения для всех возрастных групп	Возмож-ть занятий спортом на открытом воздухе	Организация досуга для взрослых					
			Экскурс ии	библ-ка	сауна	бильярд	тренаж-й зал	кинозал
«Геолог»	-	-	-	+	-	+	+	-
«Голубой вагон»	+	+	-	+	+	+	+	+
«Изумрудный»	-	+	-	-	-	-	-	-
«ИжГТУ»	+	+	-	-	+	-	+	-
«Ижнефтемаш»	+	-	-	-	-	-	+	-
«Ижсталь»	-	-	-	-	+	+	-	-
«Ласточка»	-	+	-	-	-	-	-	-
«Малышок»	-	+	-	-	-	-	-	-
«Металлург»	+	+	+	+	+	+	-	+
«Нефтяник»	+	+	-	+	-	-	-	+
«Редуктор»	+	+	+	-	-	-	-	-
«Связист»	+	+	-	-	+	+	+	-
«Сосновый»	+	-	-	-	+	+	-	-
«Строилель»	+	+	-	-	+	-	-	+
«УдГУ»	+	+	-	+	-	-	-	-
«Энергетик»	+	+	-	-	-	-	-	+

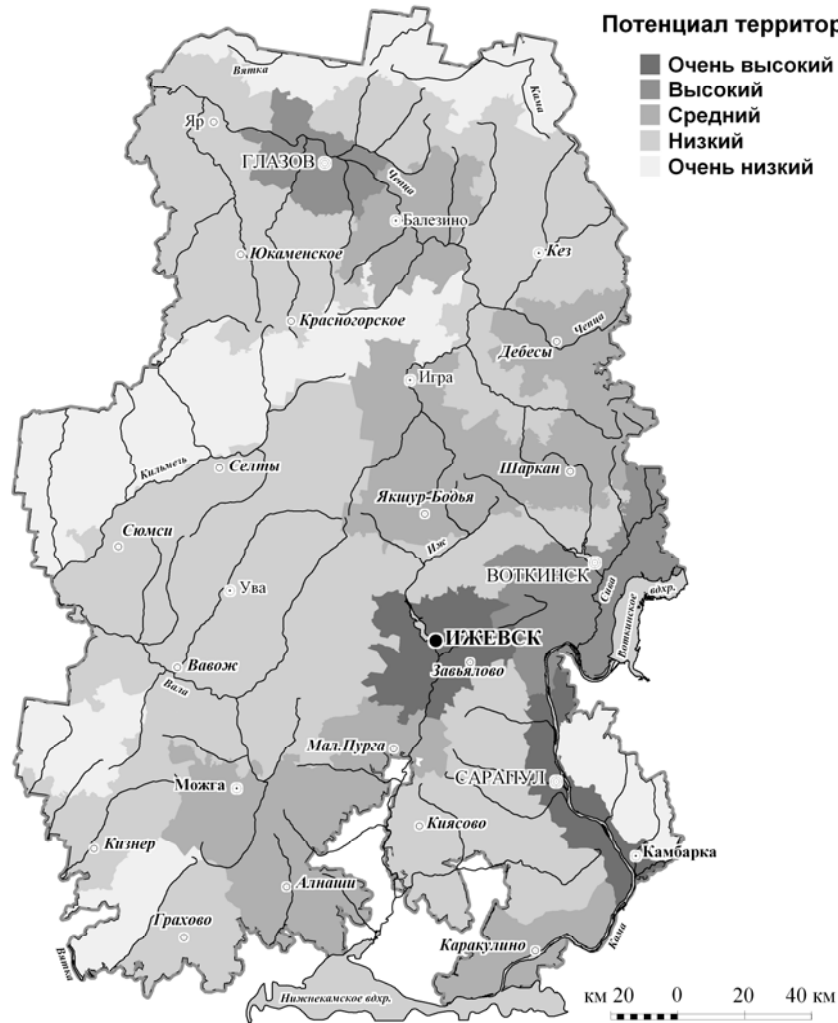
Приложение 3 (продолжение)

Критерий Наименование	Предост-е диет-го 4- 5-разового питания	Наличие большого крытого бассейна	Детский лагерь	Орган-я досуга для детей	услуги няни	услуги аниматоров	игровые, детские площадки
«Геолог»	+	-		+	-	-	-
«Голубой вагон»	+	+	+	+	-	+	+
«Изумрудный»	+	+	+	+	-	+	+
«ИжГТУ»	+	-	-	-	-	-	-
«Ижнефтемаш»	+	-	-	+	-	+	-
«Ижсталь»	+	-	-	+	-	+	-
«Ласточка»	+	+	+	+	-	-	+
«Малышок»	+	+	+	+	-	-	+
«Металлург»	+	+	-	+	-	-	-
«Нефтяник»	+	+	+	+	-	-	-
«Редуктор»	+	+	-	+	-	-	+
«Связист»	+	+	-	-	-	-	+
«Сосновый»	+	+	+	+	-	-	+
«Строилель»	+	-	+	+	-	-	+
«УдГУ»	+	+	-		-	-	-
«Энергетик»	+	+	+	+	-	-	+

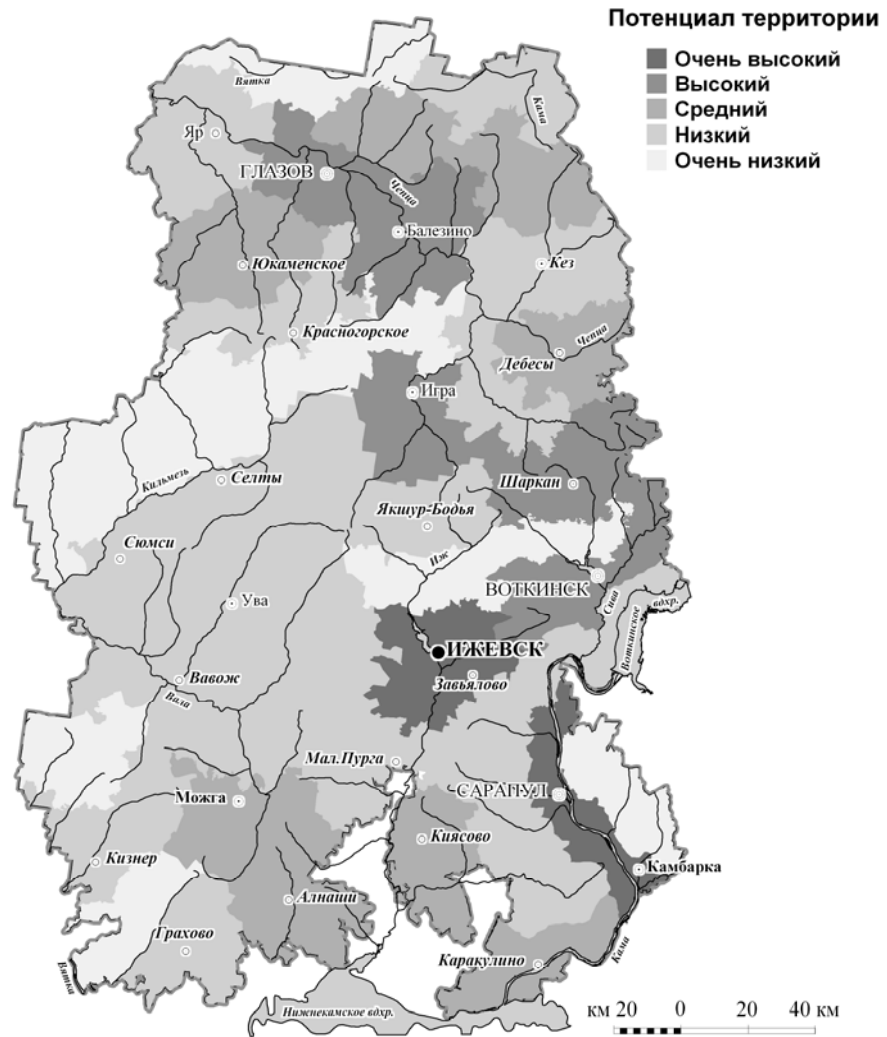
Критерий Наименование	Наличие дополнительной инфраструктуры		Залы для конференций, совещаний	Проведение банкетов	Вместимость
	автостоянка	салон красоты			
«Геолог»	-	-	+	+	80
«Голубой вагон»	-	-	+	+	120
«Изумрудный»	-	-	-	-	100
«ИжГТУ»	-	-	+	-	95
«Ижнефтемаш»	-	-	+	+	100
«Ижсталь»	-	-	+	+	265
«Ласточка»	-	-	-	-	110
«Мальшок»	-	-	-	-	100
«Металлург»	+	+	+	+	483
«Нефтяник»	-	-	+	+	130
«Редуктор»	-	-	+	+	170
«Связист»	-	-	+	+	92
«Сосновый»	-	-	+	+	200
«Строилель»	-	-	+	+	140
«УдГУ»	-	-	+	-	146
«Энергетик»	+	-	+	+	100

Обеспеченность предприятиями общественного питания
 городов и районов Удмуртской Республики
 (по данным министерства торговли и бытовых услуг
 Удмуртской Республики (на 1.01.2012))

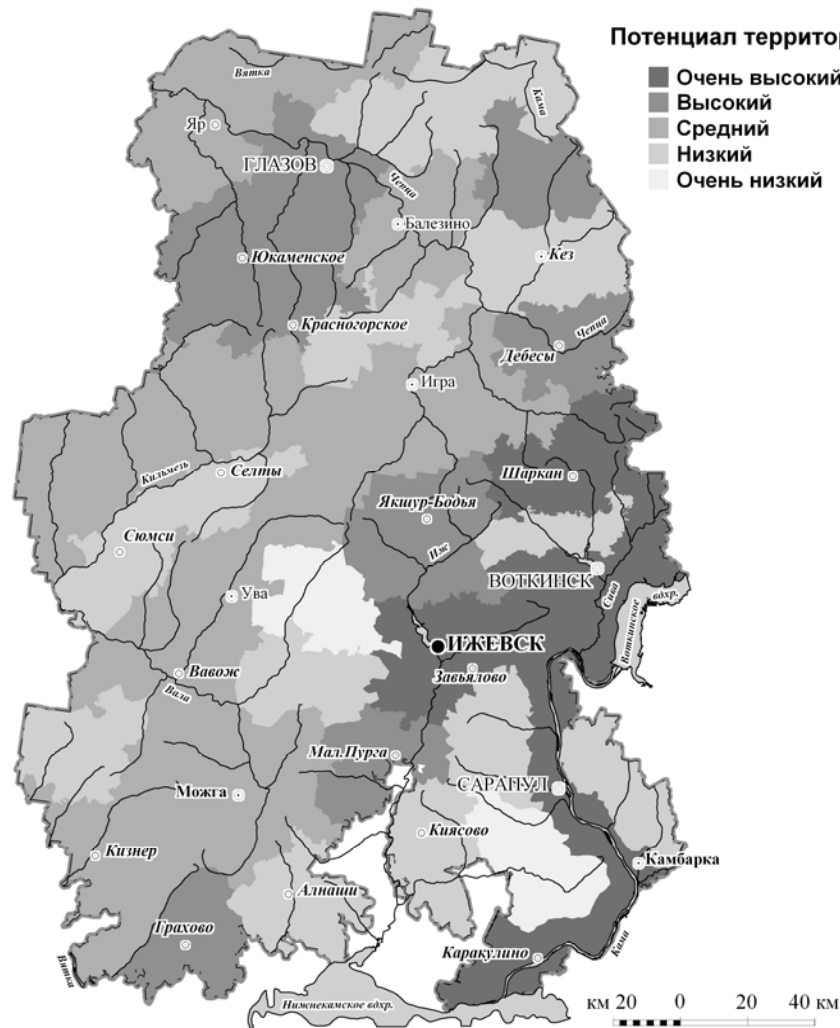
Города и районы	Число предприятий/ кол-во пос. мест	Города и районы	Число предприятий/ кол-во пос. мест
г. Можга	60/3864	Каракулинский район	22/1078
г. Сарапул	140/7482	Кезский район	27/1536
г. Глазов	164/8215	Кизнерский район	50/2253
г. Воткинск	146/7891	Киясовский район	17/892
г. Ижевск	572/41585	Красногорский район	17/935
г. Можга	60/3864	Малопургинский район	39/2226
Алнашский район	37/2082	Можгинский район	37/2027
Балезинский район	57/2663	Сарапульский район	41/1982
Вавожский район	24/1321	Селтинский район	15/980
Воткинский район	45/2591	Сюмсинский район	25/1106
Глазовский район	29/1656	Увинский район	58/2809
Граховский район	12/582	Шарканский район	39/2085
Дебесский район	27/1229	Юкаменский район	16/1027
Завьяловский район	94/5336	Якшур-Бодьинский район	40/2485
Игринский район	63/3145	Ярский район	33/1814
Камбарский район	23/1009	Всего	1969/115886



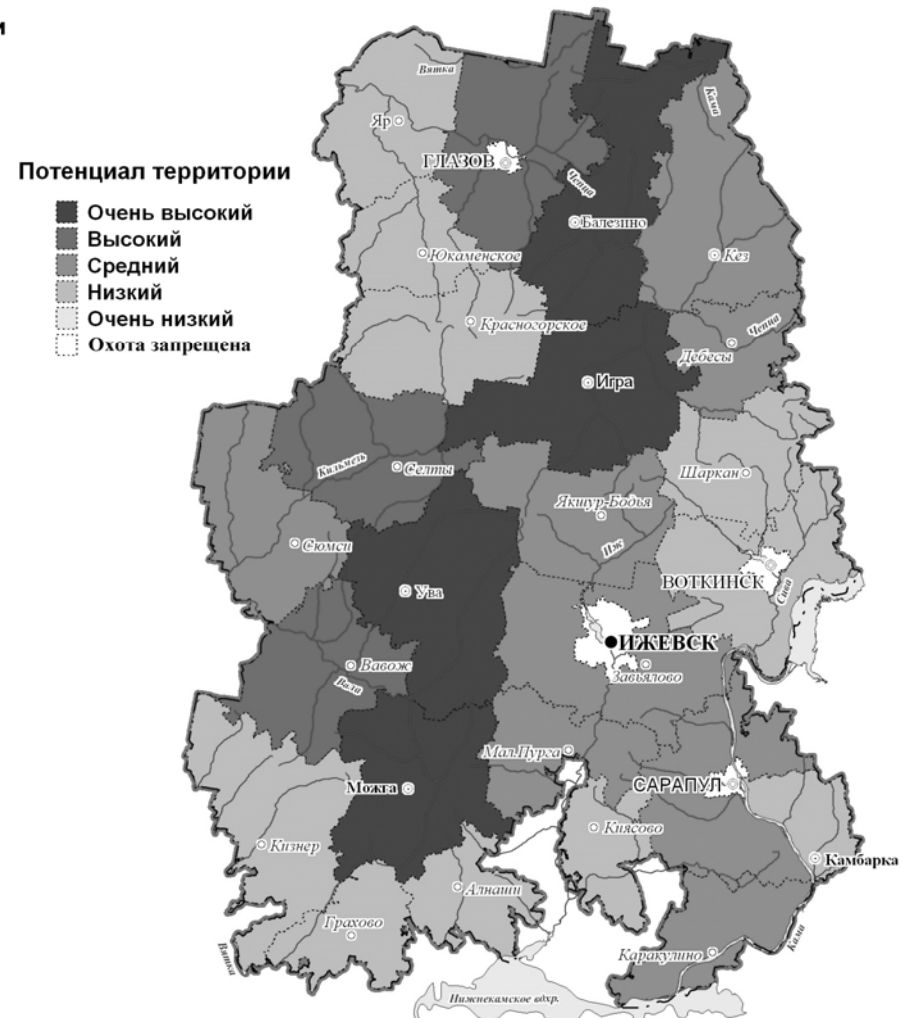
*Туристско-рекреационный потенциал
Удмуртской Республики*



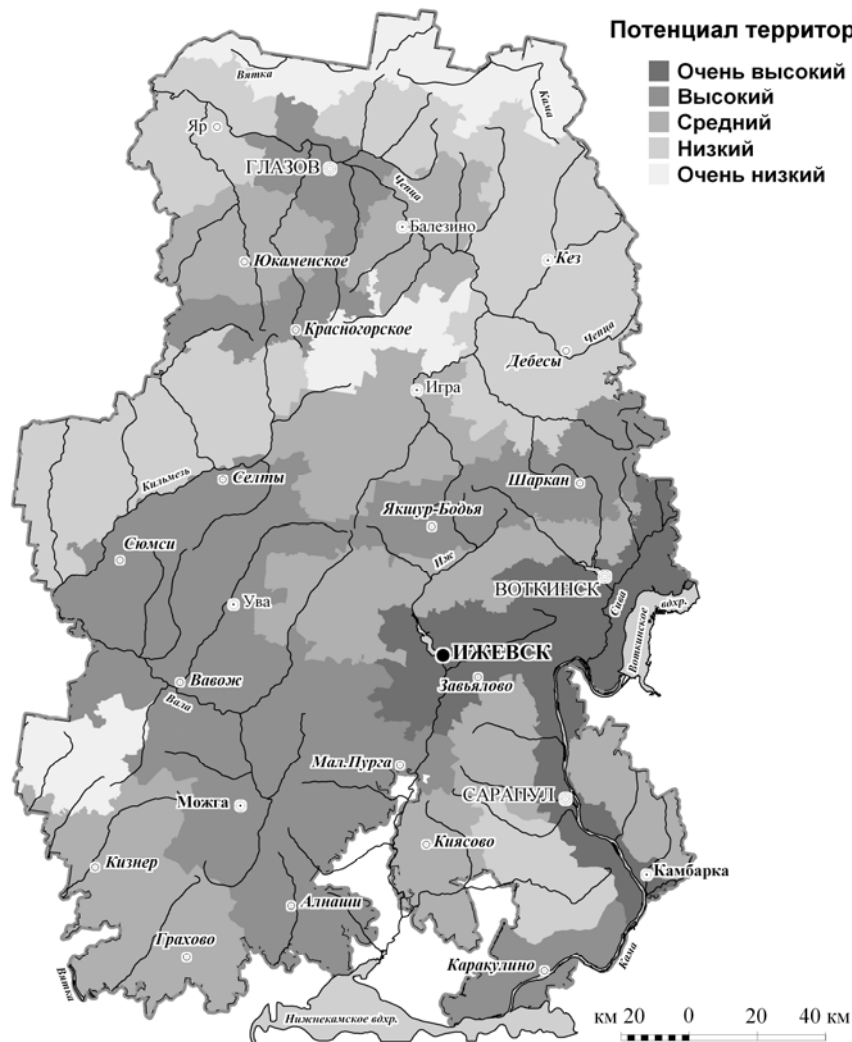
*Потенциал Удмуртской Республики для целей
культурно-познавательного туризма*



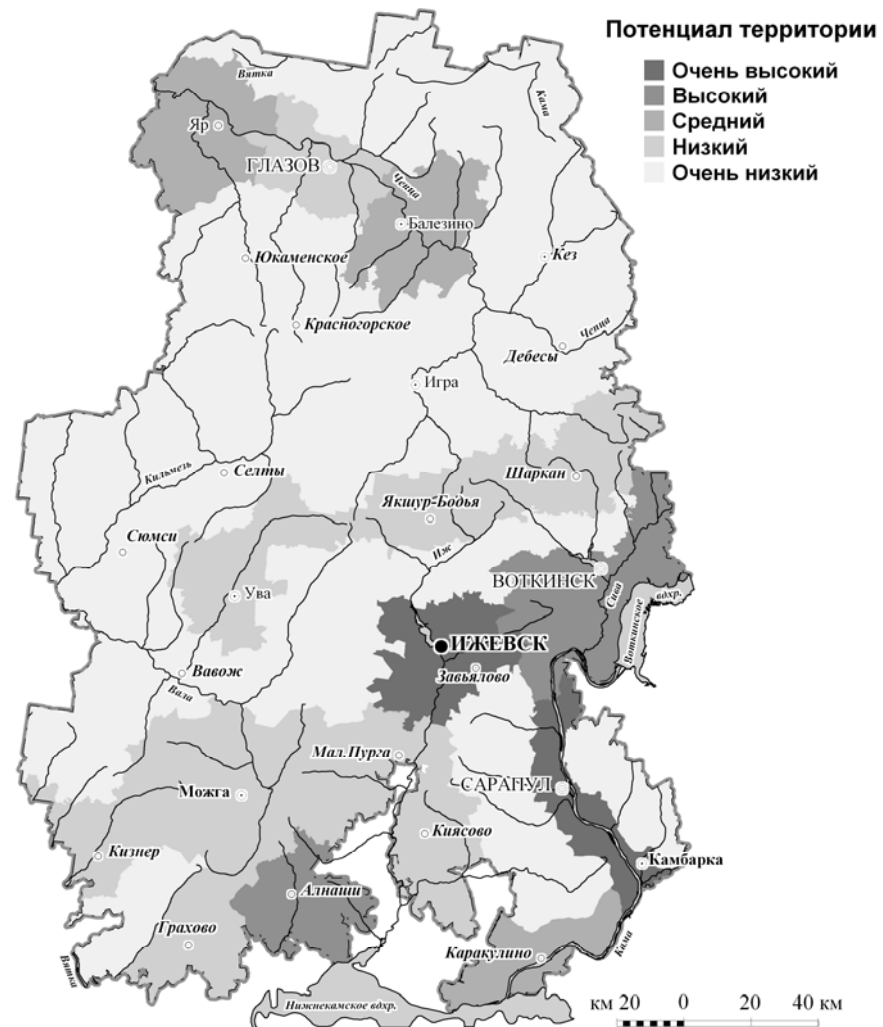
Потенциал Удмуртской Республики для целей познавательно-экологического туризма



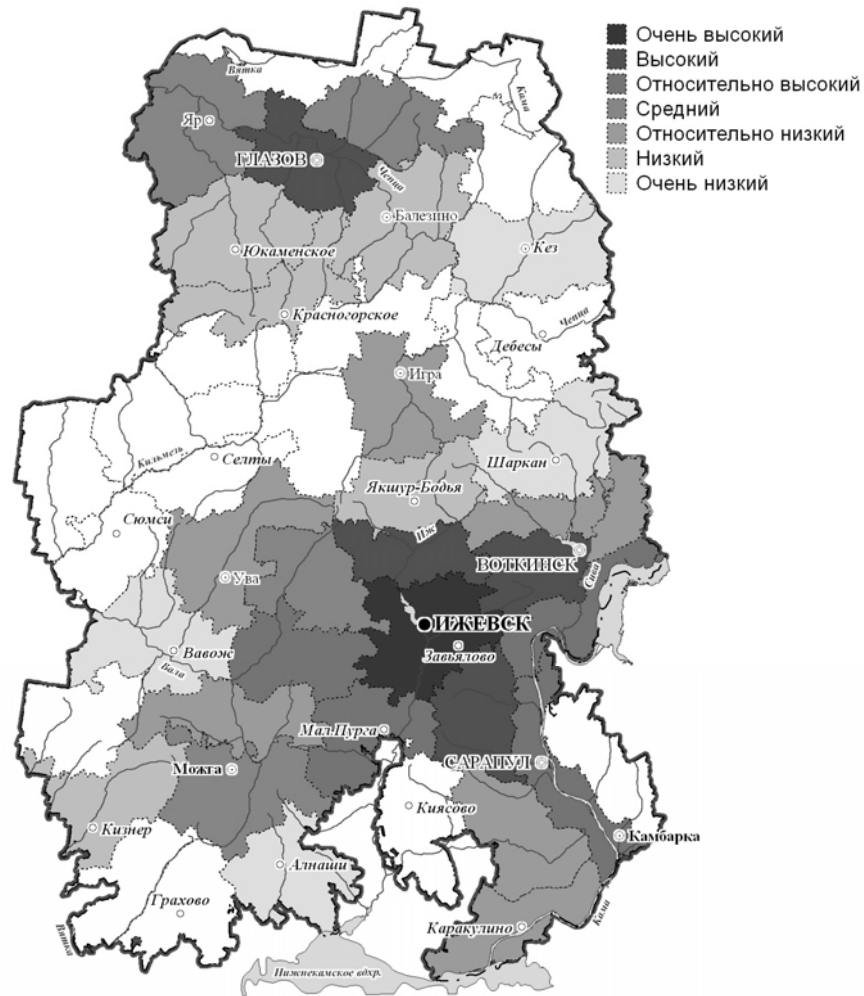
Потенциал Удмуртской Республики для целей любительской охоты



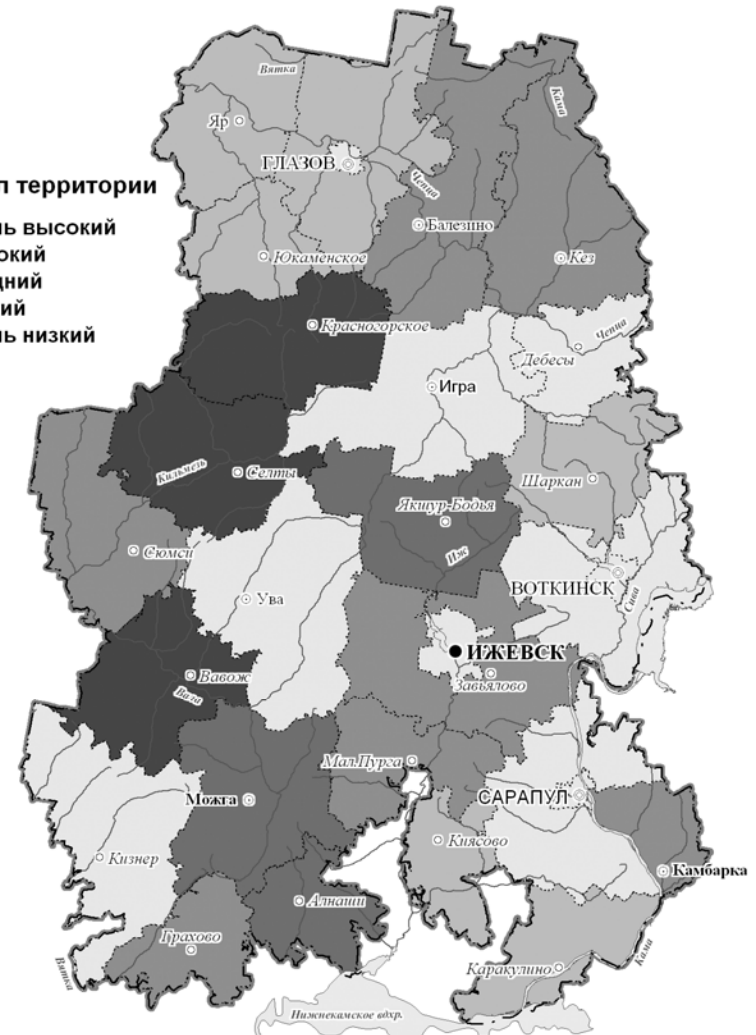
*Потенциал Удмуртской Республики для целей
рекреации походов выходного дня*



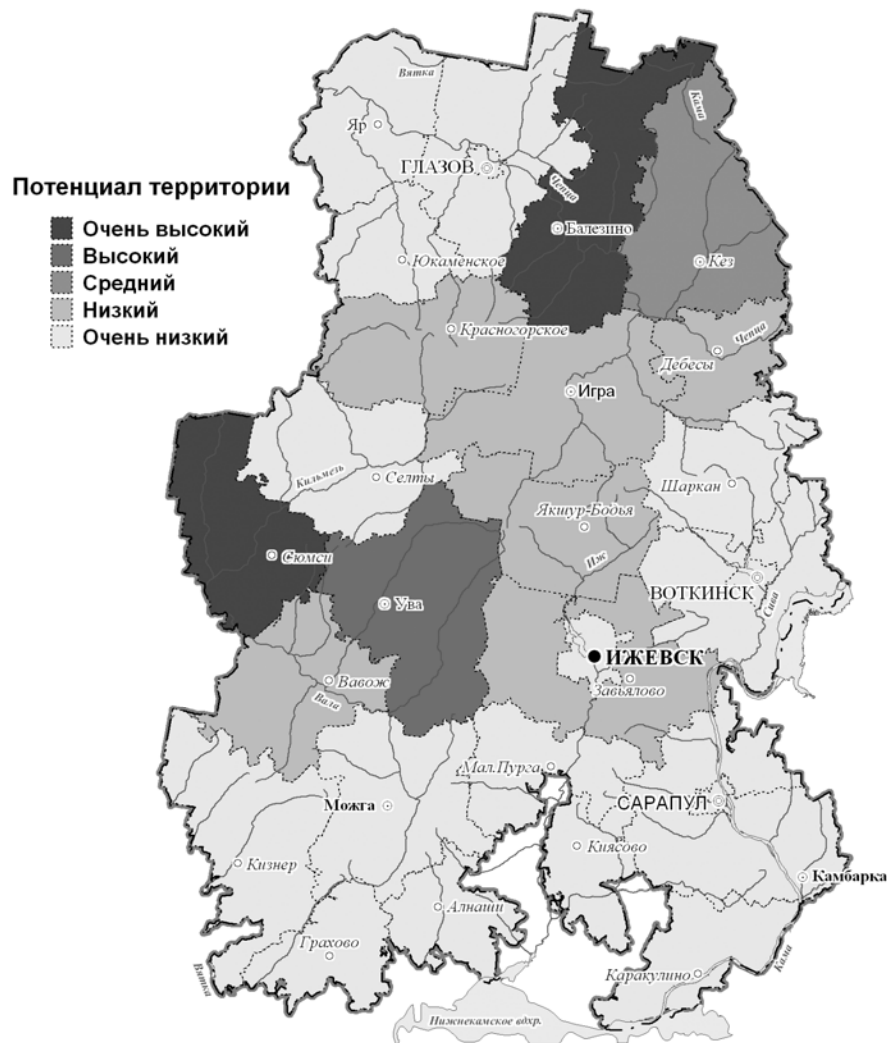
*Потенциал Удмуртской Республики для целей
религиозного туризма*



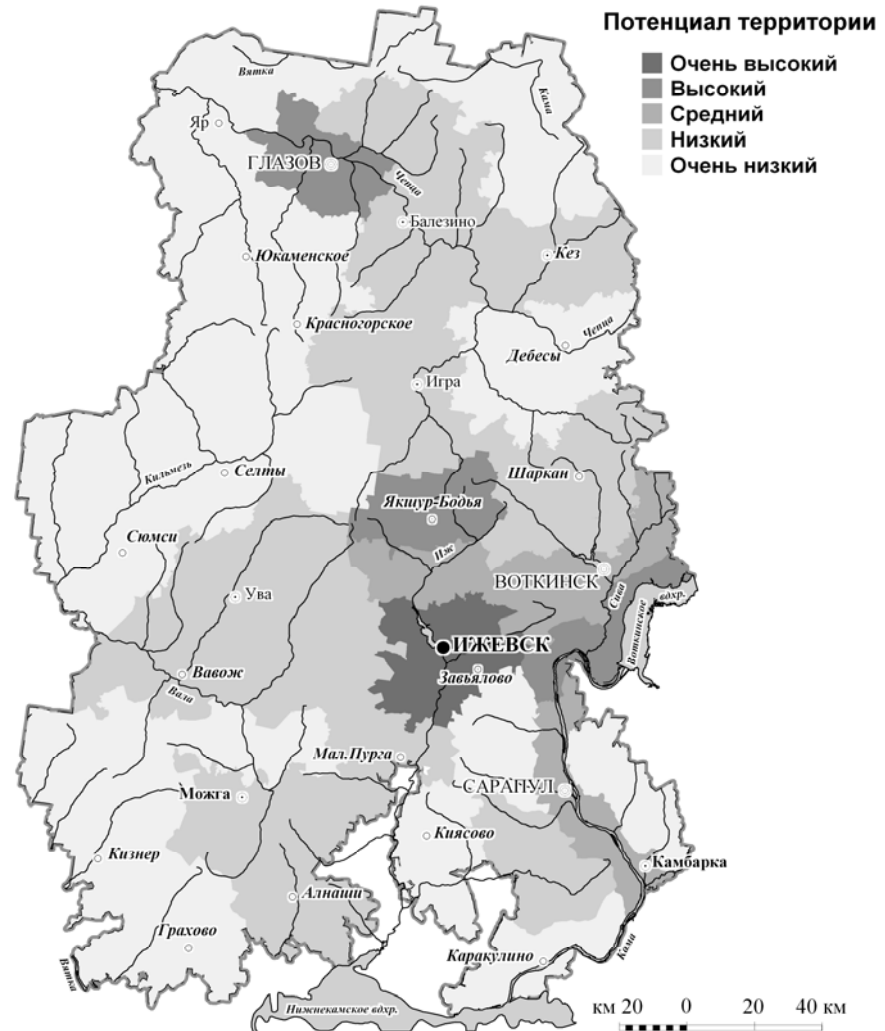
Рекреационный потенциал садово-огородных массивов Удмуртской Республики



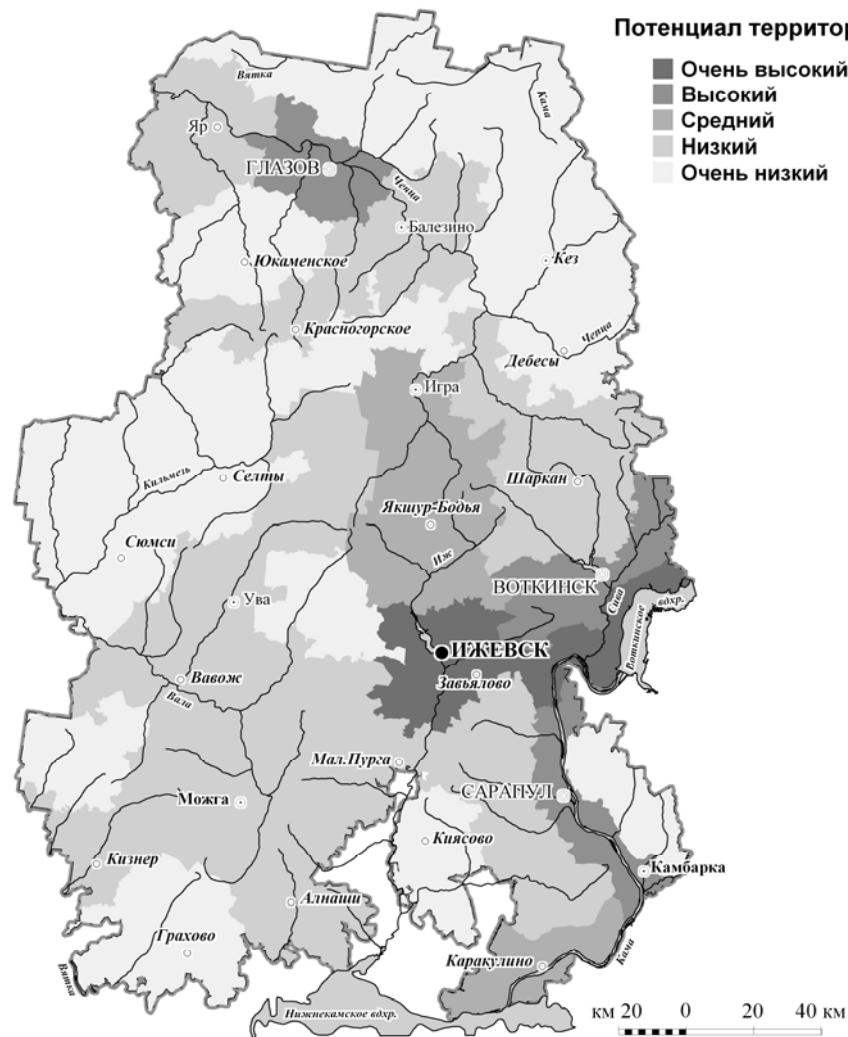
Потенциал Удмуртской Республики для целей сбора дикорастущих ягод



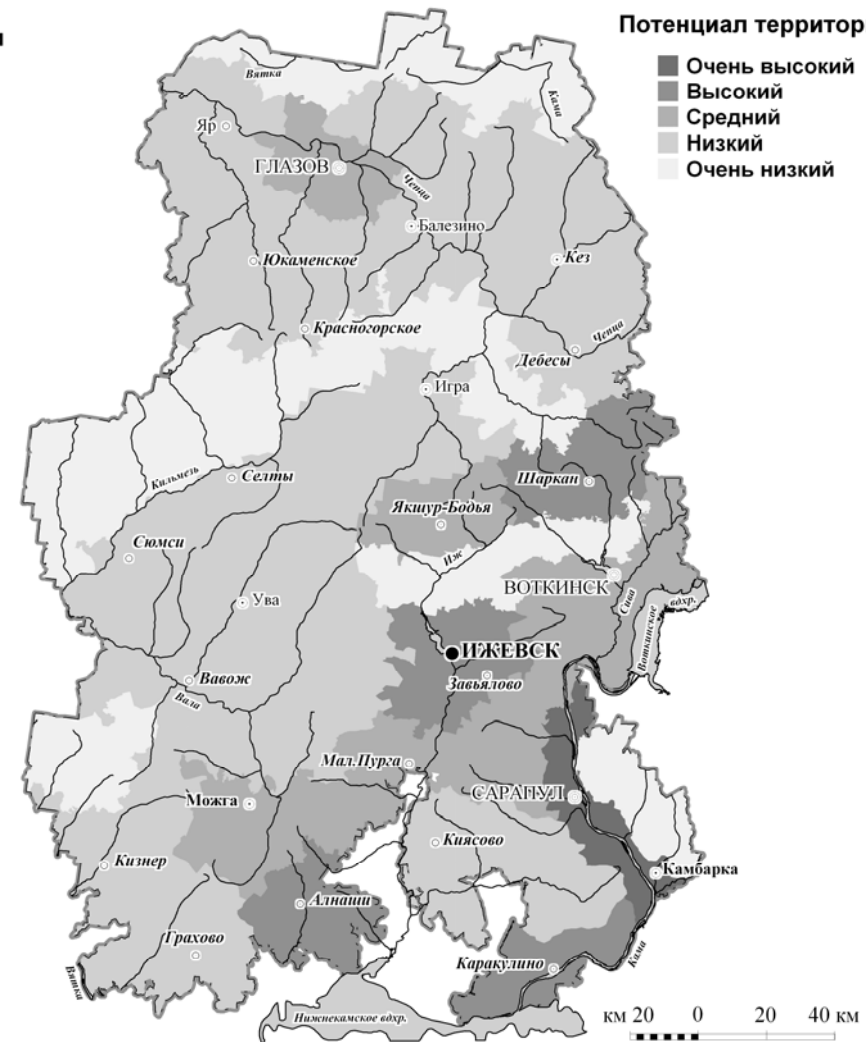
Потенциал Удмуртской Республики для целей сбора дикорастущих грибов



Потенциал Удмуртской Республики для целей рекреации в детских оздоровительных лагерях



Потенциал Удмуртской Республики для целей рекреации в пределах баз и домов отдыха



Потенциал Удмуртской Республики для целей горнолыжной рекреации

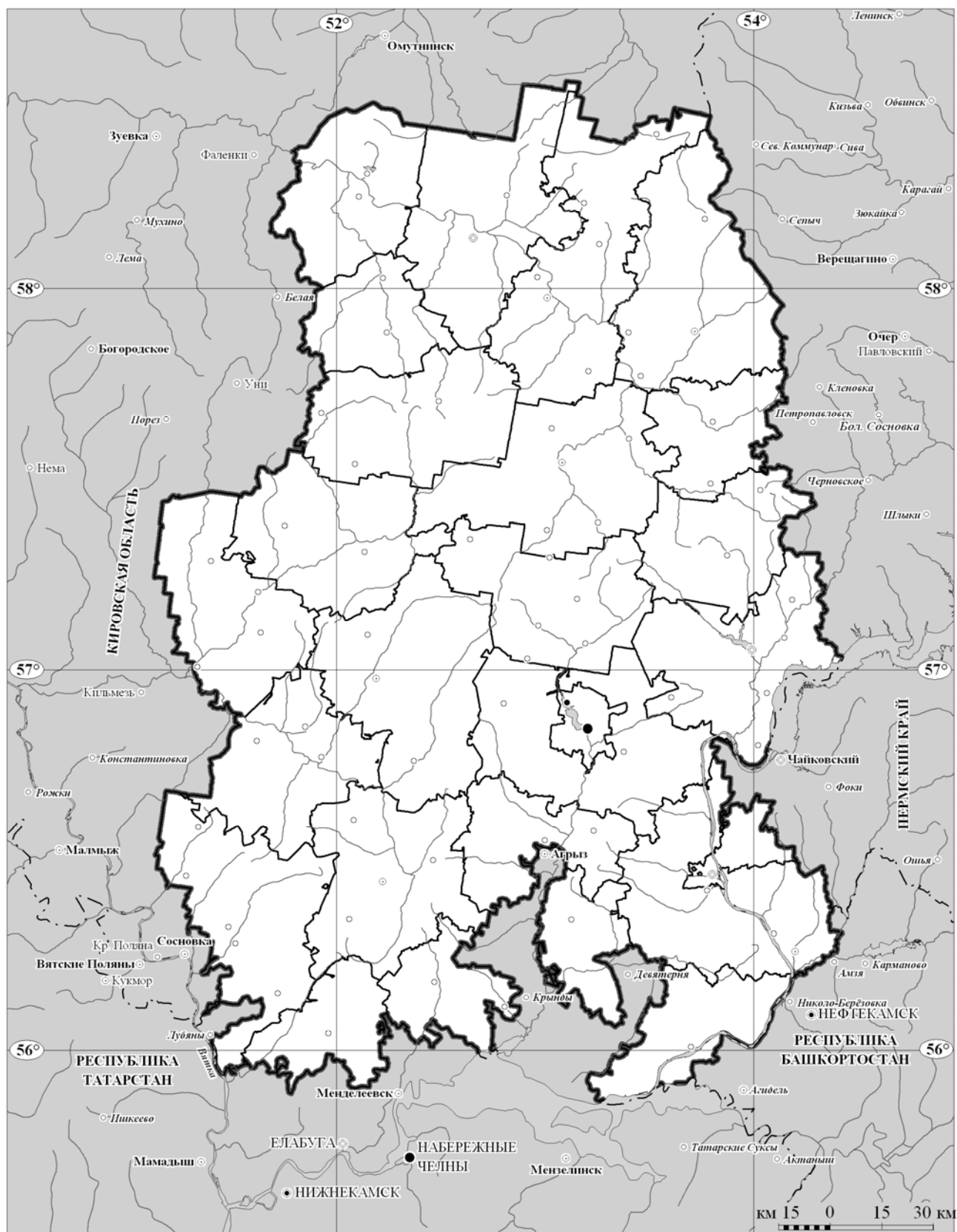


Туристско-рекреационные топорайоны

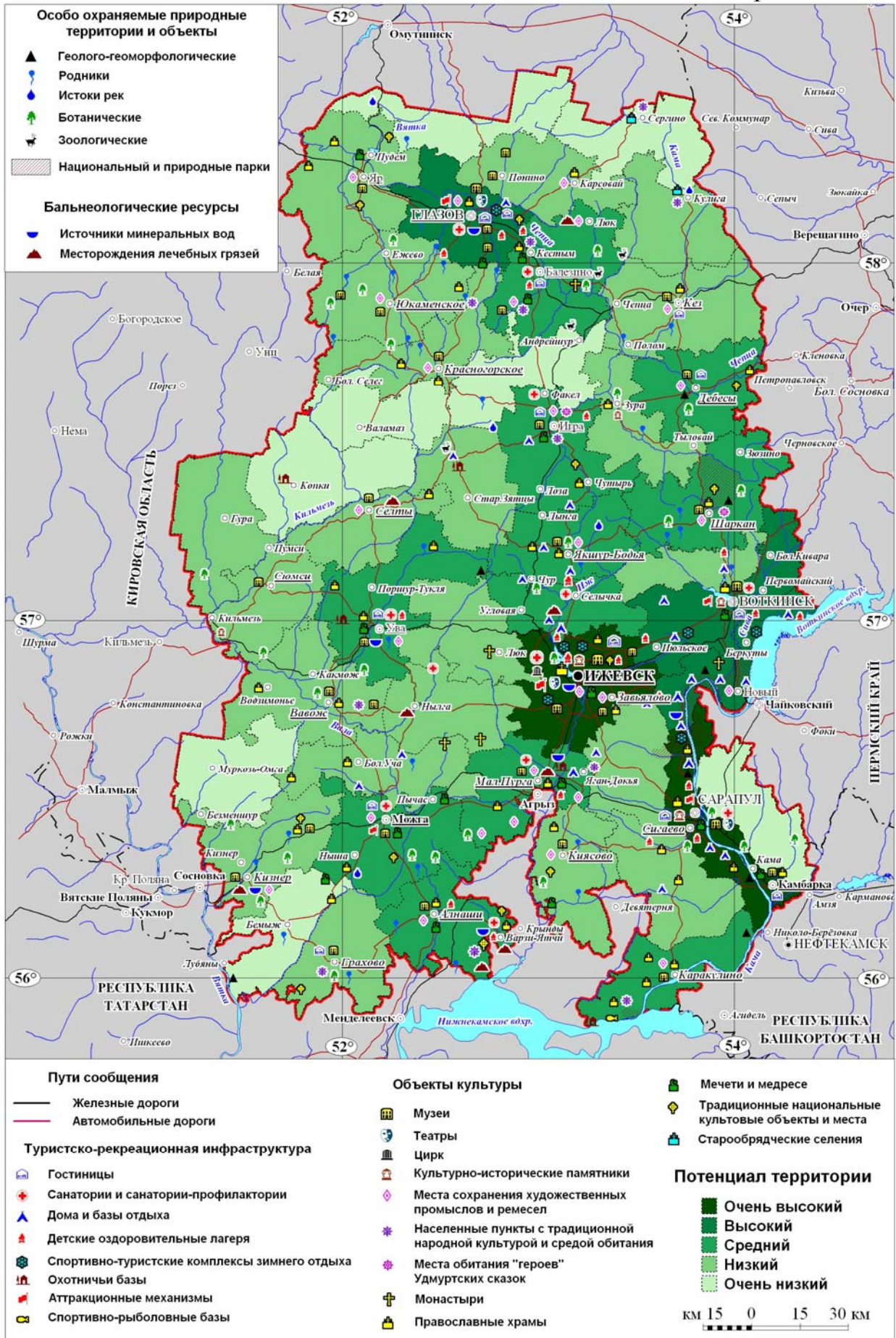
1 Алнашский	13 Дебёсский	25 Красногорский	37 Увинский
2 Бalezинский	14 Закамский	26 Кулигинский	38 Уральский
3 Бемыжский	15 Зятцынский	27 Лумпунский	39 Учинский
4 Вавожский	16 Игринский	28 Люкский	40 Шарканский
5 Валамзский	17 Ижевский	29 Малопургинский	41 Кигбаевский
6 Верхневятский	18 Итинский	30 Можгинский	42 Южно-Прикамский
7 Верхнекамский	19 Казанский	31 Нылгинский	43 Юкаменский
8 Верхнекильмезьский	20 Каракулинский	32 Понинский	44 Якшур-Бодьинский
9 Воткинский	21 Кезский	33 Северо-Прикамский	45 Ярский
10 Вотский	22 Кизнерский	34 Селтинский	
11 Глазовский	23 Киясовский	35 Сельчкенский	
12 Граховский	24 Копкинский	36 Сямсинский	

Граница микрорайонов

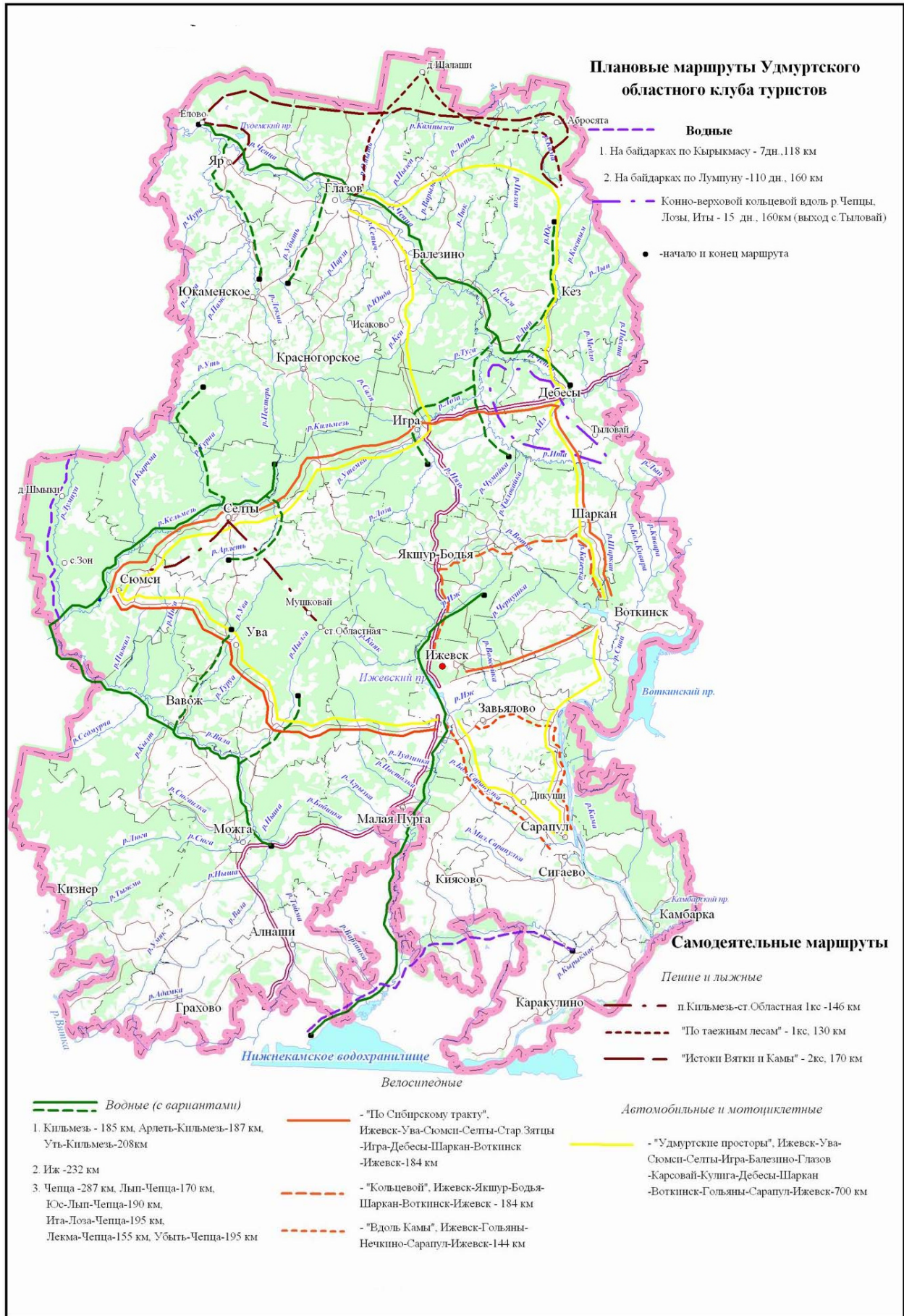
км 15 0 15 30 км



Контурная карта Удмуртской Республики



Туристско-рекреационный потенциал Удмуртской Республики



Основные туристские маршруты Удмуртии [11]

Оглавление

Предисловие	3
Глава 1. Предпосылки развития туристско-рекреационной деятельности в Удмуртской Республике	4
1.1. Физико-географические предпосылки развития туристско-рекреационной деятельности в Удмуртской Республике.....	5
1.2. Культурно-исторические и социально-экономические предпосылки развития туристско-рекреационной деятельности в Удмуртской Республике.....	10
1.3. Визуально-эстетическая ценность ландшафтов Удмуртской Республики.....	21
1.4. Условия безопасности осуществления туристско-рекреационной деятельности в Удмуртской Республике.....	24
Глава 2. Базовая туристско-рекреационная инфраструктура Удмуртской Республики	31
2.1. Производственно-сбытовая инфраструктура.....	32
2.2. Транспортная инфраструктура.....	33
2.3. Инфраструктура размещения.....	36
2.4. Инфраструктура питания.....	40
2.5. Профессиональная подготовка специалистов туристского профиля.....	43
2.6. Регулирование развития туристско-рекреационного комплекса Удмуртской Республики.....	45
Глава 3. Пространственная организация туристско-рекреационной деятельности Удмуртской Республики	50
3.1. География туристско-рекреационного потенциала Удмуртской Республики.....	50
3.2. География туристских потоков Удмуртской Республики.....	66
Глава 4. Проблемы и перспективы развития туристско-рекреационного комплекса Удмуртской Республики	73
4.1. Влияние туризма на региональное развитие.....	73
4.2. Основные проблемы и перспективы развития туристско-рекреационного комплекса Удмуртской Республики.....	74
Литература	82
Приложение	84

**Саранча Михаил Александрович
Гай Инна Александровна**

**ГЕОГРАФИЯ ТУРИСТСКО-РЕКРЕАЦИОННОЙ ДЕЯТЕЛЬНОСТИ
УДМУРТСКОЙ РЕСПУБЛИКИ**

Учебное пособие

Авторская редакция

Подписано в печать __. __. 2012. Формат 60x84 1/8
Печать офсетная. Усл. печ. л. 14,42. Уч.-изд. л. 8,92.
Тираж 300 экз. Заказ № _____.

Издательство «Удмуртский университет»
426034, г. Ижевск, ул. Университетская, 1, корп. 4
тел./факс: +7 (3412) 50-02-95 E-mail: editorial@udsu.ru